








C10 DETALL D'ACTUACIONS CONCRETES











Intervencions Públiques Finançables sobre la base de la Llei 2/2004					
<b>CAMP 1:</b>	<b>MILLORA DE L'ESPAI PÚBLIC I DOTACIÓ D'ESPAIS VERDS</b>				
<b>ACTUACIÓ:1.1</b>	<b>URBANITZACIÓ DE LA PLAÇA UMBERT VENTURA</b>				
<b>Descripció de l'actuació:</b>	<p>La plaça és el gran projecte cívic del Segle XIX a Sant Feliu de Codines. Aprovat l'any 1865 neix, tant de la necessitat de proveir un espai adient per tal d'acollir fires i mercats, com de connectar diferents nuclis de població de la Vila, mitjançant el cobriment i canalització del torrent de l'Escletxa. No obstant, fins la recent implantació de l'Ajuntament i la Biblioteca Pública al seu front principal, la plaça no s'ha consolidat com espai central de la Vila. Com a contrapartida, aquestes intervencions han incrementat enormement les exigències sobre el lloc i el seu entorn immediat, generant disfuncions que obliguen a plantejar l'adequació d'aquest àmbit als nous requeriments, en tant que Centre Cívic i Administratiu de la Vila, tot respectant els seus trets fonamentals, com són el paviment central de sauló i la disposició de l'arbrat.</p> <p>Les actuacions concretes que es duran a terme són les següents:</p> <ul style="list-style-type: none"> <li>• Urbanització general de la plaça</li> <li>• Peatonalització i reordenació del trànsit rodat</li> <li>• Eliminació de barreres arquitectòniques</li> <li>• Adequació d'enllumenat públic i mobiliari urbà</li> <li>• Millora del paisatge urbà, fomentant intervencions d'adequació en els edificis privats de l'entorn (façanes, rètols, instal·lacions, etc.)</li> </ul>				
<b>Objectius:</b>	<ul style="list-style-type: none"> <li>• Configurar la Plaça Josep Umbert Ventura com a centre cívic i administratiu de la Vila</li> <li>• Dotar-la de condicions que afavoreixin l'ús col·lectiu de l'espai públic com a punt de trobada i de relació</li> </ul>				
<b>Beneficiaris:</b>	<ul style="list-style-type: none"> <li>• La totalitat dels veïns i veïnes de la ciutat</li> </ul>				
<b>Dotació econòmica prevista:</b>	Inversió total: 498.738.00 € Font de finançament: 50% Fons de Foment de Barris; 50% Ajuntament				
<b>Calendari de desplegament</b>	<b>2008</b>	<b>2009</b>	<b>2010</b>	<b>2011</b>	<b>2012</b>
<b>Organisme o àrea responsable:</b>	Àrea d'Urbanisme				
<b>Indicadors de realització:</b>	<ul style="list-style-type: none"> <li>- M2 d'espai públic rehabilitat</li> <li>- Uts. de mobiliari urbà instal·lades</li> <li>- % de pressupost total compromès</li> <li>-</li> </ul>		<ul style="list-style-type: none"> <li>-</li> <li>-</li> <li>-</li> <li>-</li> </ul>		<ul style="list-style-type: none"> <li>-</li> <li>-</li> <li>-</li> <li>-</li> </ul>
<b>Indicadors de resultat / impacte:</b>	<ul style="list-style-type: none"> <li>- Millora de la imatge urbana</li> <li>- Nre. d'actes organitzats</li> <li>- % d'augment de concurrència al mercat setmanal</li> <li>- Índex de satisfacció dels veïns i veïnes</li> <li>- Índex de disminució dels trànsit</li> </ul>			<ul style="list-style-type: none"> <li>- Nombre de cotxes aparcats eliminat</li> <li>-</li> <li>-</li> <li>-</li> </ul>	






Intervencions Públiques Finançables sobre la base de la Llei 2/2004					
<b>CAMP 1:</b>	<b>MILLORA DE L'ESPAI PÚBLIC I DOTACIÓ D'ESPAIS VERDS</b>				
<b>ACTUACIÓ:1.2.</b>	<b>REMODELACIÓ DE LA PLAÇA UMBERT ROSAS</b>				
<b>Descripció de l'actuació:</b>	<p>La plaça d'Umbert Rosàs és un espai urbà resultant del cobriment del tram final de la riera del Tura. Es tracta d'un entorn en el límit de Sòl Urbà, caracteritzat per la presència de notables arquitectures industrials que es varen aixecar per l'impuls del tèxtil. La fàbrica Umbert Rosàs, actualment reconvertida en Centre Cívic La Fonteta, és un dels principals pols d'atracció social de la Vila.</p> <p>No obstant, el deficient manteniment de les edificacions industrials encara en actiu i en convivència amb edificis d'habitatge, l'ús com aparcament indiscriminat de la pràctica totalitat de les superfícies disponibles, la presència d'una deixalleria, la xacra de solars vacants en la pràctica convertits en abocadors i, en definitiva, la manca d'urbanització, converteixen aquesta zona en un paisatge caòtic que reclama una decidida intervenció de millora.</p> <p>Les actuacions concretes que es duran a terme són les següents:</p> <ul style="list-style-type: none"> <li>• Urbanització i ordenació de la plaça</li> <li>• Dotació de la zona verda prevista al planejament</li> <li>• Adequació d'enllumenat públic i mobiliari urbà</li> <li>• Millora del paisatge urbà, fomentant intervencions d'adequació en els edificis privats de l'entorn (façanes, instal·lacions, etc.)</li> </ul>				
<b>Objectius:</b>	<ul style="list-style-type: none"> <li>• Configurar la Plaça Umbert Rosàs com a suport urbà del Centre Cívic de la Fonteta.</li> <li>• Dotar-la de condicions que afavoreixin l'ús col·lectiu de l'espai públic com a punt de trobada i de relació</li> </ul>				
<b>Beneficiaris:</b>	<ul style="list-style-type: none"> <li>• La totalitat dels veïns i veïnes de la ciutat</li> </ul>				
<b>Dotació econòmica prevista:</b>	Inversió total: 400.465,15 € Font de finançament: 50% Fons de Foment de Barris, 50% Ajuntament				
<b>Calendari de desplegament</b>	<b>2008</b>	<b>2009</b>	<b>2010</b>	<b>2011</b>	<b>2012</b>
<b>Organisme o àrea responsable:</b>	Àrea d'Urbanisme				
<b>Indicadors de realització:</b>	- M2 d'espai públic rehabilitat - Ut. de mobiliari urbà instal·lades - % de pressupost total compromès		- - -		- - -
<b>Indicadors de resultat / impacte:</b>	- Millora de la imatge urbana - Nre. d'actes organitzats - Índex de satisfacció dels veïns i veïnes -				- - -





Intervencions Públiques Finançables sobre la base de la Llei 2/2004					
<b>CAMP 1:</b>	<b>MILLORA DE L'ESPAI PÚBLIC I DOTACIÓ D'ESPAIS VERDS</b>				
<b>ACTUACIÓ 1.3</b>	<b>PARC MUNICIPAL DE L'ESCLETXA</b>				
<b>Descripció de l'actuació:</b>	<p>L'espai entre la plaça de l'Escletxa i l'Ajuntament és un espai pendent d'urbanització resultat del procés de cobriment del torrent de l'Escletxa encetat el Segle XIX amb la construcció de la plaça d'Umbert Ventura, encara no finalitzat. Aquest entorn, encaixat entre els carrers Vic i Roure Gros, està caracteritzat per una forta pendent, la presència d'edificacions industrials actualment en desús, una zona boscosa silvestre i un camí sense sortida ni pavimentació, paradoxalment anomenat Avinguda de la Generalitat. El tram inferior d'aquest sector acull una zona d'aparcament informal, vinculat als usos de la plaça, i el Casal Municipal de Gent Gran, equipament que ocupa un antic habitatge unifamiliar aïllat i pateix un greu dèficit d'accessibilitat.</p> <p>El conjunt exigeix una intervenció que pugui completar de manera satisfactòria la iniciativa finisecular de cobrir el torrent de l'Escletxa, reconvertint l'actual buit urbà en el Parc Central de la Vila, dotat d'elements de connectivitat i serveis.</p> <p>Les actuacions concretes que es duran a terme són les següents:</p> <ul style="list-style-type: none"> <li>• Urbanització del Parc de l'Escletxa</li> <li>• Urbanització de l'Avinguda de la Generalitat</li> <li>• Eliminació de barreres físiques i arquitectòniques</li> <li>• Adequació d'enllumenat públic i mobiliari urbà</li> <li>• Millora del paisatge urbà, fomentant intervencions d'adequació en els edificis privats de l'entorn (façanes, instal·lacions, etc.)</li> </ul>				
<b>Objectius:</b>	<ul style="list-style-type: none"> <li>• Completar el vell projecte de cobriment de la riera de l'Escletxa, transformant un buit urbà vacant en el Parc Central de la Vila</li> <li>• Connectar zones de la Vila actualment allunyades per l'existència de barreres físiques.</li> </ul>				
<b>Beneficiaris:</b>	<ul style="list-style-type: none"> <li>• La totalitat dels veïns i veïnes de la ciutat</li> </ul>				
<b>Dotació econòmica prevista:</b>	Inversió total: 150.000 € Font de finançament: 50% Fons de Foment de Barris, 50% Ajuntament				
<b>Calendari de desplegament</b>	<b>2008</b>	<b>2009</b>	<b>2010</b>	<b>2011</b>	<b>2012</b>
<b>Organisme o àrea responsable:</b>	Àrea d'Urbanisme				
<b>Indicadors de realització:</b>	- M2 d'espai enjardinat		- Ut. de mobiliari urbà instal·lades		- % de pressupost total compromès
					-
					-
<b>Indicadors de resultat / impacte:</b>	- Millora de la imatge urbana		- Nre. d'usuaris de la zona verda		- Índex de satisfacció dels veïns i veïnes
	-		-		-
					-
					-






Intervencions Públiques Finançables sobre la base de la Llei 2/2004					
<b>CAMP 1:</b>	<b>MILLORA DE L'ESPAI PÚBLIC I DOTACIÓ D'ESPAIS VERDS</b>				
<b>ACTUACIÓ: 1.4</b>	<b>URBANITZACIÓ DE LA PLAÇA DE L'ESCLETXA</b>				
<b>Descripció de l'actuació:</b>	<p>L'actual Plaça de l'Escletxa és el resultat del cobriment del tram superior de la riera de l'Escletxa en el punt on conflueixen els carrers Vic i del Roure Gros, on antigament es produïa el congost que permetia creuar entre vessants. Actualment el lloc està caracteritzat per la intensitat del trànsit, la manca de definició dels seus límits, desdibuixats per unes edificacions heterogènies molt condicionades per la topografia i l'aparcament indiscriminat de vehicles. Per altra banda les estructures que suporten el cobriment del torrent presenten símptomes de fatiga i requereixen reforç.</p> <p>Per tant, aquesta unitat urbana, al marge d'una inqüestionable millora de la solidesa del ferm, reclama una intervenció dirigida a ordenar els usos i el paisatge en continuïtat amb el Parc de l'Escletxa.</p> <p>Les actuacions concretes que es duran a terme són les següents:</p> <ul style="list-style-type: none"> <li>• Reforç del ferm de la plaça</li> <li>• Dotació d'arbrat</li> <li>• Dotació de places d'aparcament en superfície amb horari limitat</li> <li>• Adequació d'enllumenat públic i mobiliari urbà</li> <li>• Millora del paisatge urbà, fomentant intervencions d'adequació en els edificis privats de l'entorn (façanes, instal·lacions, etc.)</li> </ul>				
<b>Objectius:</b>	<ul style="list-style-type: none"> <li>• Reforçar el ferm de la plaça</li> <li>• Millorar l'entorn urbà, i dotar-lo de continuïtat física amb el futur Parc de l'Escletxa</li> </ul>				
<b>Beneficiaris:</b>	<ul style="list-style-type: none"> <li>• La totalitat dels veïns i veïnes de la ciutat</li> </ul>				
<b>Dotació econòmica prevista:</b>	Inversió total: 250.000 € Font de finançament: 50% Fon de Foment de Barris; 50% Ajuntament				
<b>Calendari de desplegament</b>	<b>2008</b>	<b>2009</b>	<b>2010</b>	<b>2011</b>	<b>2012</b>
<b>Organisme o àrea responsable:</b>	Àrea d'Urbanisme				
<b>Indicadors de realització:</b>	<ul style="list-style-type: none"> <li>- M2 d'espai públic rehabilitat</li> <li>- Ut. de mobiliari urbà instal·lades</li> <li>- % de pressupost total compromès</li> <li>- Nre. de places d'aparcament habilitades</li> </ul>	-	-	-	-
<b>Indicadors de resultat / impacte:</b>	<ul style="list-style-type: none"> <li>- Millora de la imatge urbana</li> <li>- Índex de satisfacció dels veïns i veïnes</li> <li>-</li> </ul>	-	-	-	-



Intervencions Públiques Finançaables sobre la base de la Llei 2/2004				
CAMP 1:	MILLORA DE L'ESPAI PÚBLIC I DOTACIÓ D'ESPAIS VERDS			
ACTUACIÓ 1.5	URBANITZACIÓ DE LA PLAÇA DE LA FONT DELS ÀLBERS (FASE 2)			
<b>Descripció de l'actuació:</b>	<p>La Font dels Àlbers havia estat un indret gairebé idíl·lic de la Vila que va desaparèixer en produir-se el cobriment i canalització del torrent. Actualment és un paisatge erm a l'entorn de l'antic Hospital, avui reconvertit en equipament privat. No obstant, la zona inferior d'aquest àmbit, vinculada a les Escoles, apareix executada, en primera fase, com a jardí urbà.</p> <p>Per tant, aquesta zona requereix completar la zona verda prevista al Planejament i tant sols parcialment executada, per tal de recuperar, si més no, algú dels trets del paisatge perdut.</p> <p>Les actuacions concretes que es duran a terme són les següents:</p> <ul style="list-style-type: none"> <li>• Execució de la Segona Fase del Parc de la Font del Àlbers</li> <li>• Dotació de zones de jocs per a infants</li> <li>• Millora de les condicions d'accessibilitat al el sector de l'Hospital.</li> <li>• Adequació d'enllumenat públic i mobiliari urbà</li> <li>• Millora del paisatge urbà, fomentant intervencions d'adequació en els edificis privats de l'entorn (façanes, instal·lacions, etc.)</li> </ul>			
<b>Objectius:</b>	<ul style="list-style-type: none"> <li>• Recuperar la zona verda com a Parc Urbà dotat de components lúdics.</li> <li>• Millorar l'entorn urbà i les condicions d'accés de vianants entre el Nucli i el sector de l'Hospital.</li> </ul>			
<b>Beneficiaris:</b>	<ul style="list-style-type: none"> <li>• La totalitat dels veïns i veïnes de la ciutat</li> <li>• En especial els nens i nenes de la Vila</li> </ul>			
<b>Dotació econòmica prevista:</b>	Inversió total: 414.153,00 € Font de finançament: 50% Fons de Foment de Barris; 50% Ajuntament			
<b>Calendari de desplegament</b>	<b>2008</b>	<b>2009</b>	<b>2010</b>	<b>2011</b>
<b>Organisme o àrea responsable:</b>	Àrea d'Urbanisme			
<b>Indicadors de realització:</b>	- M2 d'espai enjardinat	-	-	-
	- Ut. de mobiliari urbà instal·lades	-	-	-
	- Ut. de jocs infantils instal·lats	-	-	-
	- % pressupost total compromès	-	-	-
<b>Indicadors de resultat / impacte:</b>	- Millora de la imatge urbana	-	-	-
	- Nre. d'usuaris de la zona verda	-	-	-
	- Índex de satisfacció de veïns i veïnes	-	-	-
	-	-	-	-



Intervencions Públiques Finançables sobre la base de la Llei 2/2004					
<b>CAMP 1:</b>	<b>MILLORA DE L'ESPAI PÚBLIC I DOTACIÓ D'ESPAIS VERDS</b>				
<b>ACTUACIÓ 1.6</b>	<b>URBANITZACIÓ DEL CARRER SEGADORS</b>				
<b>Descripció de l'actuació:</b>	<p>El carrer Segadors es troba en el límit sud de l'àmbit d'Intervenció Integral, assentat sobre codines on conflueixen els torrents de l'Escletxa i del Tura, que marquen la frontera entre el Sòl Urbà i els camps de conreu. Malgrat gaudir d'una situació privilegiada, tant per vistes com per situació, immediata al Centre Cívic de la Fonteta, la zona està sense urbanitzar i es localitzen punts de risc per manca de baranes i proteccions sobre el torrent.. Els edificis que hi donen front presenten deficiències importants relacionats amb humitats procedents del sòl.</p> <ul style="list-style-type: none"> <li>• Urbanització del carrer, amb caràcter de passeig de vianants</li> <li>• Formació de vorera en el front de les edificacions.</li> <li>• Adequació d'enllumenat públic i instal·lació de mobiliari urbà.</li> <li>• Formació de vora i col·locació de baranes de protecció sobre el marge del torrent.</li> </ul>				
<b>Objectius:</b>	<ul style="list-style-type: none"> <li>• Millorar l'entorn urbà i les condicions d'accés al carrer Segadors</li> <li>• Eliminar riscos per manca de protecció</li> <li>• Guanyar un espai-mirador d'excel·lent qualitat, sobre La Sagrera i les terres de conreu.</li> <li>• Connectar Centre i perifèria</li> </ul>				
<b>Beneficiaris:</b>	<ul style="list-style-type: none"> <li>• Els veïns i veïnes del carrer Segadors</li> <li>• La totalitat dels veïns i veïnes de la ciutat</li> </ul>				
<b>Dotació econòmica prevista:</b>	Inversió total: 150.000 € Font de finançament: 50% Fons de Foment de Barris, 50% Ajuntament				
<b>Calendari de desplegament</b>	<b>2008</b>	<b>2009</b>	<b>2010</b>	<b>2011</b>	<b>2012</b>
<b>Organisme o àrea responsable:</b>	Àrea d'Urbanisme				
<b>Indicadors de realització:</b>	- M2 d'espai públic rehabilitat	-	-	-	-
	- Ut. de mobiliari urbà instal·lades	-	-	-	-
	- % de pressupost total compromès	-	-	-	-
<b>Indicadors de resultat / impacte:</b>	- Millora de la imatge urbana	-	-	-	-
	- Punts perillosos eliminats	-	-	-	-
	- Nous usuaris del mirador	-	-	-	-
	- Índex de satisfacció dels veïns i veïnes	-	-	-	-



Intervencions Públiques Finançables sobre la base de la Llei 2/2004					
<b>CAMP 1:</b>	<b>MILLORA DE L'ESPAI PÚBLIC I DOTACIÓ D'ESPAIS VERDS</b>				
<b>ACTUACIÓ 1.7</b>	<b>URBANITZACIÓ DEL CARRER ANSELM CLAVÉ (TRAM NORD)</b>				
<b>Descripció de l'actuació:</b>	<p>El carrer d'Anselm Clavé és un eix en sentit nord-sud, que connecta el pou del Bògit amb la plaça d'Umbert Rosàs, resultat del cobriment del torrent del Tura. El tram nord dotat d'Escoles el supermercat i el futur CAP, suporta la connexió viària entre els sectors de Creus, l'Hospital i Santo Domingo amb el Centre de la Vila, mitjançant el Pont dels Àlbers. Malgrat aparèixer pavimentat, es tracta d'un carrer pendent d'urbanització, operació que es pretén executar com a colofó a la construcció del nou CAP.</p> <p>La urbanització del tram sud resta pendent del desenvolupament de la Unitat d'Actuació 5.8.2. prevista al Planejament.</p> <ul style="list-style-type: none"> <li>• Urbanització del carrer i les seves infraestructures bàsiques.</li> <li>• Formació de voreres en el front de les Escoles i el futur CAP.</li> <li>• Formació de rotonda de distribució del trànsit.</li> <li>• Adequació d'enllumenat públic i instal·lació de mobiliari urbà.</li> <li>• Dotació de places d'aparcament amb horari limitat.</li> </ul>				
<b>Objectius:</b>	<ul style="list-style-type: none"> <li>• Millora de l'entorn urbà i les infraestructures d'aquest vial.</li> <li>• Dotació de voreres pels equipaments.</li> <li>• Adequació d'enllumenat públic i mobiliari urbà.</li> <li>• Ordenació i pacificació del trànsit rodad.</li> </ul>				
<b>Beneficiaris:</b>	<ul style="list-style-type: none"> <li>• Els veïns i veïnes del carrer d'Anselm Clavé i els sectors de Creus i l'Hospital</li> <li>• Els nens i nenes de les Escoles.</li> <li>• La totalitat dels veïns i veïnes de la ciutat</li> </ul>				
<b>Dotació econòmica prevista:</b>	Inversió total: 200.000 € Font de finançament: 50% Fons de Foment de Barris; 50% Ajuntament				
<b>Calendari de desplegament</b>	<b>2008</b>	<b>2009</b>	<b>2010</b>	<b>2011</b>	<b>2012</b>
<b>Organisme o àrea responsable:</b>	Àrea d'Urbanisme				
<b>Indicadors de realització:</b>	- M2 d'espai públic rehabilitat	-	-	-	-
	- Ut. de mobiliari urbà instal·lades	-	-	-	-
	- % de pressupost total compromès	-	-	-	-
<b>Indicadors de resultat / impacte:</b>	- Millora de la imatge urbana	-	-	-	-
	- Punts perillosos eliminats	-	-	-	-
	- Nous usuaris del mirador	-	-	-	-
	- Índex de satisfacció dels veïns i veïnes	-	-	-	-
	-	-	-	-	-





x


x

x




Intervencions Públiques Finançables sobre la base de la Llei 2/2004					
<b>CAMP 1:</b>	<b>MILLORA DE L'ESPAI PÚBLIC I DOTACIÓ D'ESPAIS VERDS</b>				
<b>ACTUACIÓ 1.8</b>	<b>REMODELACIÓ DE LA CRUÏLLA CREUS / CAN BOSCH</b>				
<b>Descripció de l'actuació:</b>	<p>La cruïlla dels carrers Creus i Cans Bosch és un punt de la xarxa viària mancat de continuïtat i visibilitat, de manera que el notable volum de vehicles que hi transita ho fa amb brusquedat. Tanmateix els vianants es veuen forçats a baixar a la calçada per manca de voreres adequades. Per tal de corregir aquests dèficits es proposa remodelar la geometria de la cruïlla retallant una cantonada, mitjançant expropiació d'una porció de jardí particular. Aquesta intervenció es complementa amb les propostes generals de pacificació del trànsit rodat i les de millora d'accessibilitat de carrers.</p> <ul style="list-style-type: none"> <li>Expropiació d'una porció de jardí particular i reconstrucció de la tanca sobre la nova alineació</li> <li>Reordenació de la cruïlla, amb passos elevats amb preferència per vianants.</li> <li>Elements de senyalització</li> </ul>				
<b>Objectius:</b>	<ul style="list-style-type: none"> <li>Millora de les condicions de visibilitat en la cruïlla</li> <li>Recuperació de la prioritat pels vianants.</li> <li>Millora de la seguretat vial.</li> </ul>				
<b>Beneficiaris:</b>	<ul style="list-style-type: none"> <li>Els veïns i veïnes del sector de Creus</li> <li>Els usuaris de vehicles privats que hi transiten.</li> </ul>				
<b>Dotació econòmica prevista:</b>	Inversió total: 50.000 € Font de finançament: 50% Fons de Foment de Barris; 50% Ajuntament				
<b>Calendari de desplegament</b>	<b>2008</b>	<b>2009</b>	<b>2010</b>	<b>2011</b>	<b>2012</b>
<b>Organisme o àrea responsable:</b>	Àrea d'Urbanisme				
<b>Indicadors de realització:</b>	- M2 de sòl expropiats	-	-	-	-
	- M2 de superfície remodelada	-	-	-	-
	- % de pressupost total compromès	-	-	-	-
<b>Indicadors de resultat / impacte:</b>	- Punt perillós eliminat	-	-	-	-
	- Índex de satisfacció dels veïns i veïnes	-	-	-	-
	-	-	-	-	-










Intervencions Públiques Finançables sobre la base de la Llei 2/2004					
<b>CAMP 2:</b>	<b>REHABILITACIÓ I EQUIPAMENT DELS ELEMENTS COL·LECTIUS DELS EDIFICIS</b>				
<b>ACTUACIÓ 2.1</b>	<b>AJUTS PER A LA MILLORA DE LA CONNEXIÓ A LA XARXA DE CLAVEGUERAM</b>				
<b>Descripció de l'actuació:</b>	Les humitats de capil·laritat procedents del sòl i les problemàtiques derivades sobre estructures, revestiments i condicions de salubritat han estat una deficiència endèmica de les edificacions de Sant Feliu de Codines. Una de les causes recurrents ha estat les dificultats de connexió entre els col·lectors i la xarxa pública de clavegueram que es pretén corregir mitjançant el desenvolupament d'aquesta actuació. Es recomana aprofitar la conjuntura favorable que representa l'obertura de carrers per canalitzar el gas per tal de corregir la manca d'estanquitat d'aquestes connexions.				
<b>Objectius:</b>	<ul style="list-style-type: none"> <li>• Millorar les condicions de salubritat dels habitatges en planta baixa.</li> <li>• Millorar la durabilitat del parc d'habitatges.</li> </ul>				
<b>Beneficiaris:</b>	<ul style="list-style-type: none"> <li>• Els propietaris i usuaris dels edificis del Nucli Antic</li> </ul>				
<b>Dotació econòmica prevista:</b>	Inversió total: 130.000 € Font de finançament: 50% Fons de Foment de Barris; 50% Ajuntament				
<b>Calendari de desplegament</b>	<b>2008</b>	<b>2009</b>	<b>2010</b>	<b>2011</b>	<b>2012</b>
<b>Organisme o àrea responsable:</b>					
<b>Indicadors de realització:</b>	<ul style="list-style-type: none"> <li>- Nre. de connexions millorades</li> <li>- Nre. de subvencions tramitades</li> <li>- % de pressupost compromès</li> </ul>		-	-	
<b>Indicadors de resultat / impacte:</b>	<ul style="list-style-type: none"> <li>- Nre. d'humitats eliminades</li> <li>-</li> </ul>		-	-	



Intervencions Públiques Finançables sobre la base de la Llei 2/2004					
<b>CAMP 2</b>	<b>REHABILITACIÓ I EQUIPAMENT DELS ELEMENTS COMUNS DELS EDIFICIS</b>				
<b>ACTUACIÓ 2.2</b>	<b>REHABILITACIÓ I INSTAL·LACIÓ D'ASCENSORS AL BLOC DE LA PLAÇA UMBERT ROSÀS / ANSELM CLAVÉ</b>				
<b>Descripció de l'actuació:</b>	<p>A la Plaça Umbert Rosàs amb el carrer Anselm Clavé s'hi troba l'únic bloc del Nucli Antic construït els anys 60 sota règim de protecció oficial. Es tracta d'un edifici aïllat de planta baixa i 4 plantes pis, articulat sobre dues escales que acull un total de 16 habitatges. Les característiques de l'edifici, amb notables influències de la Tendència italiana, combinen elements de formigó sense revestir amb obra de fàbrica vista, tot cobert per una teulada tradicional. La planta baixa compta amb la singularitat d'una porxada.</p> <p>L'estat de l'edifici és deficient, tant pel que fa a l'estat de les estructures i elements de façana. No disposa d'ascensor, malgrat que tècnicament sembla factible instal·lar-lo a través dels patis de ventilació. La totalitat dels habitatges estan ocupats.</p> <p>Aquesta actuació es concep en forma d'ajuts als propietaris per a facilitar-los la rehabilitació, millora i actualització de les dotacions de l'edifici.</p>				
<b>Objectius:</b>	<ul style="list-style-type: none"> <li>• Rehabilitació de l'edifici d'habitatges de la Plaça Umbert Rosas / Anselm Clavé</li> <li>• Instal·lació d'ascensors al mateix bloc</li> </ul>				
<b>Beneficiaris:</b>	<ul style="list-style-type: none"> <li>• Els propietaris i usuaris del bloc d'habitatges</li> </ul>				
<b>Dotació econòmica prevista:</b>	Inversió total: 90.000 € Font de finançament: 50 % Fons de Foment de Barris; 50% Ajuntament				
<b>Calendari de desplegament</b>	<b>2008</b>	<b>2009</b>	<b>2010</b>	<b>2011</b>	<b>2012</b>
<b>Organisme o àrea responsable:</b>	Àrea d'Urbanisme				
<b>Indicadors de realització:</b>	<ul style="list-style-type: none"> <li>- Nre. d'edificis rehabilitats</li> <li>- Nre. de subvencions tramitades</li> <li>- % de pressupost compromès</li> </ul>		-	-	-
<b>Indicadors de resultat / impacte:</b>	<ul style="list-style-type: none"> <li>- Millora de la imatge urbana</li> <li>- Millora de l'accessibilitat</li> <li>- Índex de satisfacció dels veïns i veïnes</li> <li>-</li> </ul>		-	-	-








Intervencions Públiques Finançables sobre la base de la Llei 2/2004					
<b>CAMP 2</b>	<b>REHABILITACIÓ I EQUIPAMENT DELS ELEMENTS COL·LECTIUS DELS EDIFICIS</b>				
<b>ACTUACIÓ 2.3</b>	<b>AJUTS A LA REHABILITACIÓ DE COBERTES, FAÇANES I INSTAL·LACIONS EN EDIFICIS DE LLOGUER</b>				
<b>Descripció de l'actuació:</b>	<p>Part del parc d'habitatges de lloguer de Sant Feliu presenta un estat de conservació deficient, tant pel que fa als elements comuns com els nivells d'habitabilitat.</p> <p>L'actuació proposa subvencionar parcialment la intervenció sobre els elements comuns d'aquests edificis per tal de dotar-los de seguretat i funcionalitat suficients, i compatibilitzar els ajuts amb els que atorga el Departament de Medi Ambient i Habitatge per assolir els nivells d'habitabilitat.</p> <p>La percepció d'aquests ajuts extraordinaris restarà condicionada a la renovació dels contractes de lloguer en condicions similars a les actuals, en el cas d'habitatges amb arrendataris, o en la integració en la futura borsa d'habitatge municipal en el cas dels habitatges buits. Aquestes condicions es garantirán mitjançant conveni entre l'Ajuntament i la propietat.</p> <p>Es preveu actuar sobre un màxim de 10 edificis</p>				
<b>Objectius:</b>	<ul style="list-style-type: none"> <li>• Foment de la rehabilitació dels elements comuns dels edificis d'habitatges en règim de lloguer, mitjançant subvencions a fons perdut</li> <li>• Mobilització d'habitatges buits que seran gestionats a través de la futura borsa d'habitatge municipal</li> </ul>				
<b>Beneficiaris:</b>	<ul style="list-style-type: none"> <li>• Els actuals llogaters dels immobles</li> <li>• Les persones –especialment els joves- que accedeixin a un habitatge a través de la borsa de lloguer</li> <li>• Els propietaris dels habitatges que es comprometin a cedir-los en les condicions que s'estableixin</li> </ul>				
<b>Dotació econòmica prevista:</b>	Inversió total: 120.000 € Font de finançament: 50% Fons de Foment de Barris; 50% Ajuntament				
<b>Calendari de desplegament</b>	<b>2008</b>	<b>2009</b>	<b>2010</b>	<b>2011</b>	<b>2012</b>
<b>Organisme o àrea responsable:</b>	Àrea d'Urbanisme i Àrea d'Acció Social				
<b>Indicadors de realització:</b>	- Nre. d'edificis rehabilitats	-	-	-	-
	- Nre. de subvencions tramitades	-	-	-	-
	- % de pressupost compromès	-	-	-	-
<b>Indicadors de resultat / impacte:</b>	- Nre. d'habitatges captats per a la borsa d'habitatge	-	-	-	-
	- Nre. de contractes de lloguer prorrogats	-	-	-	-
	- Nre. d'infrahabitatges eliminats	-	-	-	-
	-	-	-	-	-


x


x

x

Intervencions Públiques Finançables sobre la base de la Llei 2/2004					
<b>CAMP 2:</b>	<b>REHABILITACIÓ I EQUIPAMENT DELS ELEMENTS COL·LECTIUS DELS EDIFICIS</b>				
<b>ACTUACIÓ: 2.4</b>	<b>FOMENT DEL TRACTAMENT I PROTECCIÓ DE PARETS MITGERES</b>				
<b>Descripció de l'actuació:</b>	<p>A la part alta del nucli de Creus, representada pels carrers Esquirol i Estricadors, apareix una alternança de edificacions amb solars no edificats, situació que origina una notable incidència de parets mitgeres sense tractar.</p> <p>Es considera necessària fomentar la protecció i el tractament d'aquestes mitgeres mitjançant una línia de subvencions específiques, per tal de millorar les condicions d'aïllament, així com el paisatge urbà.</p>				
<b>Objectius:</b>	<ul style="list-style-type: none"> <li>• Tractament i protecció de parets mitgeres.</li> <li>• Estalvi energètic.</li> <li>• Millora del paisatge urbà</li> </ul>				
<b>Beneficiaris:</b>	<ul style="list-style-type: none"> <li>• Els propietaris dels edificis</li> </ul>				
<b>Dotació econòmica prevista:</b>	Inversió total: 30.000 € Font de finançament: 50% Fons de Foment de Barris; 50% Ajuntament				
<b>Calendari de desplegament</b>	2008	2009	2010	2011	2012
<b>Organisme o àrea responsable:</b>	Àrea d'Urbanisme				
<b>Indicadors de realització:</b>	- Nre. d'edificis rehabilitats	-	-	-	-
	- Nre. de subvencions tramitades	-	-	-	-
	- % de pressupost compromès	-	-	-	-
<b>Indicadors de resultat / impacte:</b>	- Millora de la imatge urbana	-	-	-	-
	- Millora de l'accessibilitat	-	-	-	-
	- Índex de satisfacció dels veïns i veïnes	-	-	-	-
	-	-	-	-	-







Intervencions Públiques Finançables sobre la base de la Llei 2/2004					
<b>CAMP 3:</b>	<b>PROVISIÓ D'EQUIPAMENTS PER A ÚS COL·LECTIU</b>				
<b>ACTUACIÓ 3.1</b>	<b>REHABILITACIÓ I AMPLIACIÓ DEL CASAL PER A LA GENT GRAN</b>				
<b>Descripció de l'actuació:</b>	<p>El Casal per a la Gent Gran està situat a l'Avinguda Generalitat, en un edifici reutilitzat. L'immoble (una casa aïllada) no disposa d'estructura ni disposició òptimes per a l'ús al què està destinat. La superfície està massa fragmentada, distribuïda en 3 nivells units per escales, sense dotació d'ascensor i mancat de serveis higiènics a cada planta. Cal dir també que l'edifici presenta deficiències, com importants humitats de filtració procedents de la terrassa.</p> <p>A més, l'actual superfície de l'edifici és insuficient per acollir la dinàmica del Casal, que no només és espai de trobada i tertúlia, sinó que també s'hi porten a terme diversos programes de formació, estimulació i participació de la gent gran.</p> <p>El Casal pateix també, altres problemes derivats de la seva situació que, per la seva especificitat, es recullen a l'actuació 8.1 d'eliminació de barreres arquitectòniques.</p>				
<b>Objectius:</b>	<ul style="list-style-type: none"> <li>• Rehabilitació del Casal per a corregir les deficiències constructives detectades.</li> <li>• Redistribució d'espais interiors per a adequar-los a usos col·lectius</li> <li>• Dotar cada planta de cambres higièniques</li> <li>• Cobrir l'actual terrassa per augmentar la superfície útil.</li> </ul>				
<b>Beneficiaris:</b>	<ul style="list-style-type: none"> <li>• Els usuaris i usuàries del Casal per a la Gent Gran</li> </ul>				
<b>Dotació econòmica prevista:</b>	Inversió total: 200.000 € Font de finançament: 50% Fons de Foment de Barris; 50% Ajuntament				
<b>Calendari de desplegament</b>	<b>2008</b>	<b>2009</b>	<b>2010</b>	<b>2011</b>	<b>2012</b>
<b>Organisme o àrea responsable:</b>	Àrea d'Urbanisme i Àrea d'Acció Social				
<b>Indicadors de realització:</b>	- M2 de superfície rehabilitats	-	-	-	-
	- M2 de nova superfície creats	-	-	-	-
	- % de pressupost compromès	-	-	-	-
<b>Indicadors de resultat / impacte:</b>	- Noves activitats programades	-	-	-	-
	- Nre. de nous usuaris	-	-	-	-
	- Índex de satisfacció dels usuaris del casal.	-	-	-	-
	-	-	-	-	-

x

x




Intervencions Públiques Finançables sobre la base de la Llei 2/2004					
<b>CAMP 3</b>	<b>PROVISIÓ D'EQUIPAMENTS PER A ÚS COL·LECTIU</b>				
<b>ACTUACIÓ 3.2</b>	<b>REFORMA DE LES AULES DEL CENTRE CÍVIC LA FONTETA</b>				
<b>Descripció de l'actuació:</b>	<p>El Centre Cívic La Fonteta és un antic edifici industrial adaptat com espai cultural i social que, a banda de ser la seu de diverses entitats i punt de trobada cultural, és l'àmbit on es duen a terme la major part d'activitats de caràcter social i lúdic de Sant Feliu.</p> <p>S'hi fan cursos de català per a immigrants, de preparació per obtenir els nivells mig i C i també cursos d'alfabetització destinats a persones de la tercera edat. És també la seu del Telecentre i on s'ubicarà el futur Casal de Joves.</p> <p>El Centre disposa de la superfície suficient per a seguir donant resposta a les necessitats. Tanmateix, la distribució interior i la dotació s'ha de millorar per adaptar-la a les noves necessitats.</p>				
<b>Objectius:</b>	<ul style="list-style-type: none"> <li>Adequació de les aules del Centre Cívic per donar resposta als nous requeriments.</li> </ul>				
<b>Beneficiaris:</b>	<ul style="list-style-type: none"> <li>Tots els usuaris i usuàries del Centre Cívic</li> </ul>				
<b>Dotació econòmica prevista:</b>	Inversió total: 80.000 € Font de finançament: 50% Fons de Foment de Barris; 50% Ajuntament				
<b>Calendari de desplegament</b>	<b>2008</b>	<b>2009</b>	<b>2010</b>	<b>2011</b>	<b>2012</b>
<b>Organisme o àrea responsable:</b>	Àrea d'Acció Cívica				
<b>Indicadors de realització:</b>	- Nre. d'aules rehabilitades - Ut. de mobiliari i dotacions instal·lat - % de pressupost compromès		-	-	-
<b>Indicadors de resultat / impacte:</b>	- Noves activitats programades - Nre. de nous usuaris - Índex de satisfacció dels usuaris del casal. -		-	-	-

x


x


Intervencions Públiques Finançables sobre la base de la Llei 2/2004					
<b>CAMP 3</b>	<b>PROVISIÓ D'EQUIPAMENTS PER A ÚS COL·LECTIU</b>				
<b>ACTUACIÓ 3.3</b>	<b>CASAL PER A JOVES I ADOLESCENTS AL CENTRE CÍVIC LA FONTETA</b>				
<b>Descripció de l'actuació:</b>	<p>Malgrat el intens programa d'activitats del Centre Cívic, els joves no disposen d'un espai diferenciat i adaptat a les seves necessitats. Es proposa adaptar un espai que serà autogestionat pels mateixos joves.</p> <p>L'espai ha de complir 3 funcions: ser punt de trobada dels i les joves, ser espai d'activitats organitzades pels mateixos joves i ser espai de formació.</p>				
<b>Objectius:</b>	<ul style="list-style-type: none"> <li>Habilitació d'un espai específic per a joves al Centre Cívic, de 100 m2 de superfície</li> </ul>				
<b>Beneficiaris:</b>	<ul style="list-style-type: none"> <li>Els i les joves de la Vila.</li> </ul>				
<b>Dotació econòmica prevista:</b>	Inversió total: 50.000 € Font de finançament: 50% Fons de Foment de Barris; 50% Ajuntament				
<b>Calendari de desplegament</b>	2008	2009	2010	2011	2012
<b>Organisme o àrea responsable:</b>	Àrea de Joventut				
<b>Indicadors de realització:</b>	<ul style="list-style-type: none"> <li>M2 de superfície habilitats</li> <li>Ut. de mobiliari i dotacions instal·lat</li> <li>% de pressupost compromès</li> </ul>	-	-	-	-
<b>Indicadors de resultat / impacte:</b>	<ul style="list-style-type: none"> <li>Noves activitats programades</li> <li>Nre. de nous usuaris</li> <li>Índex de satisfacció dels usuaris del casal.</li> </ul>	-	-	-	-








Intervencions Públiques Finançables sobre la base de la Llei 2/2004					
CAMP 3		PROVISIÓ D'EQUIPAMENTS PER A ÚS COL·LECTIU			
ACTUACIÓ 3.4		APARCAMENT EN SUPERFÍCIE A LA PLAÇA UMBERT ROSÀS			
<b>Descripció de l'actuació:</b>	<p>La falta d'aparcament al Nucli Antic és un mal endèmic, derivat de l'estretor dels carrers i la manca d'espais específics. En aquest sentit, la plaça Umbert Rosàs és l'única zona del Nucli antic que permet l'aparcament en superfície.</p> <p>Actualment la plaça, només parcialment urbanitzada, apareix ocupada de forma indiscriminada pels vehicles, que envaeixen les zones de pas. És l'àmbit d'aparcament habitual tant dels treballadors de les empreses situades a l'antiga fàbrica Roca Umbert, com dels usuaris del Centre Cívic la Fonteta i els veïns de l'entorn.</p> <p>Una ordenació coherent de l'espai, no només preservaria els usos, sinó que també portaria a la optimització la capacitat d'aparcament.</p>				
<b>Objectius:</b>	<ul style="list-style-type: none"> <li>• Ordenar una zona d'aparcament gratuït en superfície a la plaça Umbert Rosàs</li> <li>• Garantir la seguretat i la circulació de vianants a la plaça</li> <li>• Millorar el paisatge urbà</li> </ul>				
<b>Beneficiaris:</b>	<ul style="list-style-type: none"> <li>• Els veïns i treballadors de la zona</li> <li>• Els usuaris del centre Cívic</li> <li>• La població en general, en la mesura que descongessa l'aparcament indiscriminat a carrers i places del Nucli Antic</li> </ul>				
<b>Dotació econòmica prevista:</b>	Inversió total: 230.000 € Font de finançament: 50% Fons de Foment de Barris; 50% Ajuntament				
<b>Calendari de desplegament</b>	<b>2008</b>	<b>2009</b>	<b>2010</b>	<b>2011</b>	<b>2012</b>
<b>Organisme o àrea responsable:</b>	Àrea d'Urbanisme i Àrea de Via Pública				
<b>Indicadors de realització:</b>	- M2 de superfície intervinguts	-	-	-	-
	- Nre. de places d'aparcament creades	-	-	-	-
	- % de pressupost compromès	-	-	-	-
	-	-	-	-	-
<b>Indicadors de resultat / impacte:</b>	- Nre. de places d'aparcament regulades	-	-	-	-
	- M2 de superfície guanyats a l'actual aparcament indiscriminat	-	-	-	-
	-	-	-	-	-
	-	-	-	-	-







Intervencions Públiques Finançables sobre la base de la Llei 2/2004					
<b>CAMP 4:</b>	<b>INCORPORACIÓ DE LES TECNOLOGIES DE LA INFORMACIÓ EN ELS EDIFICIS</b>				
<b>ACTUACIÓ 4.1</b>	<b>DOTACIÓ DE XARXA INALÀMBRICA MUNICIPAL</b>				
<b>Descripció de l'actuació:</b>	<p>Actualment, els serveis públics de Sant Feliu de Codines disposen d'una xarxa interna que en facilita la comunicació. No obstant això, la intranet és d'ús administratiu, i no s'ha tirat endavant el projecte d'unir tots els equipaments informàtics municipals i establir una xarxa inalàmbrica d'accés públic.</p> <p>La nova xarxa inalàmbrica passa per dotar els principals equipaments (Casal de la Gent Gran, Biblioteca, Ajuntament, Centre Social Maria Roca-Umbert i Centre Cívic la Fonteta ) de servidors i nodes d'accés, com també de garantir la comunicació amb altres equipaments i serveis externs al Nucli Antic (Escoles, Can Xifré, etc. )</p>				
<b>Objectius:</b>	<ul style="list-style-type: none"> <li>• Lluitar contra la fractura digital i facilitar als ciutadans l'accés a les noves tecnologies:</li> <li>• Afavorir la relació entre ciutadans i administració.</li> <li>• Possibilitar punts d'accés gratuïts a internet.</li> <li>• Garantir una bona recepció i velocitat de navegació.</li> </ul>				
<b>Beneficiaris:</b>	<ul style="list-style-type: none"> <li>• Els usuaris i usuàries dels equipaments públics</li> <li>• Els responsables i usuaris dels projectes digitals en curs, o que es puguin desenvolupar en un futur</li> <li>• El mateix ajuntament</li> </ul>				
<b>Dotació econòmica prevista:</b>	Inversió total: 75.000 € Font de finançament: 50% Fons de Foment de Barris; 50% Ajuntament				
<b>Calendari de desplegament</b>	<b>2008</b>	<b>2009</b>	<b>2010</b>	<b>2011</b>	<b>2012</b>
<b>Organisme o àrea responsable:</b>	Regidoria de Noves Tecnologies				
<b>Indicadors de realització:</b>	- Nre. de punts de connexió habilitats	-	-	-	-
	- Nre. d'equipaments interconnectats	-	-	-	-
	- % pressupost compromès	-	-	-	-
<b>Indicadors de resultat / impacte:</b>	- Velocitat de navegació	-	-	-	-
	- Increment de les relacions online	-	-	-	-
	- Augment del nre. d'usuaris i usuàries	-	-	-	-
	-	-	-	-	-




Intervencions Públiques Finançables sobre la base de la Llei 2/2004					
<b>CAMP 4:</b>	<b>INCORPORACIÓ DE LES TECNOLOGIES DE LA INFORMACIÓ EN ELS EDIFICIS</b>				
<b>ACTUACIÓ 4.2</b>	<b>ADEQUACIÓ DEL TELECENTRE I DEL CASAL DE JOVES AL CENTRE CÍVIC LA FONTETA</b>				
<b>Descripció de l'actuació:</b>	<p>L'any 2006 es va inaugurar el telecentre e-Codines al Centre Cívic de la Fonteta. L'espai va ser concebut estrictament com una aula informàtica, per a la realització de cursos d'aprenentatge i per la connexió lliure amb un professor disponible algunes hores a la setmana (20 hores).</p> <p>L'equipament actual, tant pel que fa al maquinari com a la distribució i la funcionalitat de l'espai és insuficient, hi ha menys ordinadors dels necessaris (demanda de cursos). Es proposa reconvertir l'espai i dotar-lo de noves opcions tecnològiques (especialment en l'àmbit de la comunicació, el disseny gràfic i la creació artística), que ha de ser útil tant per a l'aprenentatge com per a la creació i l'intercanvi</p>				
<b>Objectius:</b>	<p>Lluitar contra la fractura digital i facilitar als ciutadans l'accés a les noves tecnologies:</p> <ul style="list-style-type: none"> <li>• Renovació i ampliació del programari i maquinari del Telecentre i dotació del Casal de joves.</li> <li>• Alfabetització digital i activisme a la xarxa.</li> <li>• Promoure el domini de les noves tecnologies entre els joves.</li> <li>• Suport tecnològic a les iniciatives del teixit associatiu.</li> <li>• Suport tecnològic a la creació musical i artística.</li> </ul>				
<b>Beneficiaris:</b>	<ul style="list-style-type: none"> <li>• Els usuaris i usuàries del Telecentre i el Casal de joves.</li> <li>• En general, tots els ciutadans i visitants que vulguin fer-ne ús.</li> </ul>				
<b>Dotació econòmica prevista:</b>	<p>Inversió total: 100.000 € Font de finançament: 50% Fons de Foment de Barris; 50% Ajuntament</p>				
<b>Calendari de desplegament</b>	<b>2008</b>	<b>2009</b>	<b>2010</b>	<b>2011</b>	<b>2012</b>
<b>Organisme o àrea responsable:</b>	Regidoria de Noves Tecnologies				
<b>Indicadors de realització:</b>	<ul style="list-style-type: none"> <li>- Nre. de cursos formatius impartits</li> <li>- Ut. maquinari instal·lats</li> <li>- Ut. programari instal·lats</li> <li>-</li> </ul>		<ul style="list-style-type: none"> <li>- Nre. iniciatives creatives iniciades</li> <li>- % pressupost compromès</li> <li>-</li> <li>-</li> </ul>		<ul style="list-style-type: none"> <li>-</li> <li>-</li> <li>-</li> <li>-</li> </ul>
<b>Indicadors de resultat / impacte:</b>	<ul style="list-style-type: none"> <li>- Increment dels nombre d'usuaris i usuàries</li> <li>- Nre. de projectes creatius consolidats</li> <li>-</li> </ul>		<ul style="list-style-type: none"> <li>-</li> <li>-</li> <li>-</li> </ul>		<ul style="list-style-type: none"> <li>-</li> <li>-</li> <li>-</li> </ul>


--


x	
---	--

--


Intervencions Públiques Finançables sobre la base de la Llei 2/2004					
<b>CAMP 4:</b>	<b>INCORPORACIÓ DE LES TECNOLOGIES DE LA INFORMACIÓ EN ELS EDIFICIS</b>				
<b>ACTUACIÓ 4.3</b>	<b>PORTAL CIUTADÀ</b>				
<b>Descripció de l'actuació:</b>	<p>L'actual web corporatiu de Sant Feliu de Codines és estrictament informatiu, complement d'un butlletí convencional. Un portal de ciutat pot acollir, com el mateix municipi, totes les persones, associacions, entitats, empreses, serveis i també al mateix Ajuntament. És, a més, un bon mitja de suport de les iniciatives i participació ciutadana.</p> <p>D'altra banda, l'Ajuntament de Sant Feliu de Codines vol potenciar la realització de tràmits administratius mitjançant la xarxa i participar en les iniciatives de tramitació electrònica de les altres administracions.</p> <p>Es tracta de donar cabuda a totes les iniciatives digitals en un mateix entorn sempre respectant l'autonomia de cadascú que es responsabilitza de l'ús, els continguts i la difusió.</p>				
<b>Objectius:</b>	<p>Creació d'un portal digital:</p> <ul style="list-style-type: none"> <li>• Web municipal. Tràmits administratius online. Bústia ciutadana.</li> <li>• Correu ciutadà per a tothom.</li> <li>• Espai de participació, mitjançant fòrums generals i específics.</li> <li>• Espais sectorials a desenvolupar per iniciativa d'organismes municipals, entitats, associacions, col·lectius i particulars.</li> <li>• Banc digital d'intercanvi de temps i coneixements.</li> </ul>				
<b>Beneficiaris:</b>	<ul style="list-style-type: none"> <li>• L'Ajuntament</li> <li>• Les associacions presents al Nucli Antic</li> <li>• Els ciutadans i ciutadanes en general</li> </ul>				
<b>Dotació econòmica prevista:</b>	<p>Inversió total: 125.000 € Font de finançament: 50% Fons de Foment de Barris; 50% Ajuntament</p>				
<b>Calendari de desplegament</b>	<b>2008</b>	<b>2009</b>	<b>2010</b>	<b>2011</b>	<b>2012</b>
<b>Organisme o àrea responsable:</b>	Regidoria de Noves Tecnologies				
<b>Indicadors de realització:</b>	<ul style="list-style-type: none"> <li>- Nre. de tràmits administratius online</li> <li>- Nre. de correus donats d'alta</li> </ul>		<ul style="list-style-type: none"> <li>- Nre. de fòrums creats</li> <li>- Nre. webs allotjades</li> </ul>		<ul style="list-style-type: none"> <li>- % pressupost compromès</li> </ul>
<b>Indicadors de resultat / impacte:</b>	<ul style="list-style-type: none"> <li>- Agilització tràmits administratius</li> <li>- Participació en fòrums</li> </ul>		<ul style="list-style-type: none"> <li>- Presència del portal als cercadors</li> <li>- Índex de satisfacció dels i les usuàries</li> </ul>		<ul style="list-style-type: none"> <li>-</li> </ul>












Intervencions Públiques Finançables sobre la base de la Llei 2/2004						
CAMP 5		FOMENT DE LA SOSTENIBILITAT DEL DESENVOLUPAMENT URBÀ				
ACTUACIÓ 5.1		ADEQUACIÓ DE LA IL·LUMINACIÓ EXTERIOR				
<b>Descripció de l'actuació:</b>		<p>El pla municipal d'adequació de la il·luminació exterior conté l'anàlisi de la il·luminació exterior per zones de protecció a la contaminació lluminosa del municipi, les actuacions prioritzades i el calendari d'execució de l'adaptació, en funció de la incidència de la contaminació lluminosa al medi ambient.</p> <p>Adequació de la il·luminació exterior mitjançant:</p> <ul style="list-style-type: none"> <li>• Substitució de pàmpols</li> <li>• Substitució de làmpades per làmpades tubulars d'alta eficiència</li> </ul>				
<b>Objectius:</b>		<ul style="list-style-type: none"> <li>• Acompliment dels requeriments que estableixen el Decret 82/2005 i a la Llei 6/2001, tant pel que fa a contaminació lumínica com estalvi energètic</li> </ul>				
<b>Beneficiaris:</b>		<ul style="list-style-type: none"> <li>• Els veïns i veïnes del Nucli Antic</li> </ul>				
<b>Dotació econòmica prevista:</b>		Inversió total: 47.787 € Font de finançament: 50% Fons de Foment de Barris; 50% Ajuntament				
<b>Calendari de desplegament</b>		2008	2009	2010	2011	2012
<b>Organisme o àrea responsable:</b>		Àrea de Via Pública				
<b>Indicadors de realització:</b>		- Nre. de pàmpols substituïts - Nre. de bombetes substituïdes - % pressupost compromès -		-	-	-
<b>Indicadors de resultat / impacte:</b>		- Disminució de la contaminació lumínica - Estalvi energètic - -		-	-	-










Intervencions Públiques Finançables sobre la base de la Llei 2/2004					
<b>CAMP 5</b>	<b>FOMENT DE LA SOSTENIBILITAT DEL DESENVOLUPAMENT URBÀ</b>				
<b>ACTUACIÓ 5.2</b>	<b>ELIMINACIÓ DE TUB DE FIBROCIMENT I DESDOBLAMENT DE CONDUCCIÓ D'AIGÜES DEL POU DEL BÒGIT AL DIPÒSIT DEL SERRAT DELS AMETLLERS</b>				
<b>Descripció de l'actuació:</b>	<p>La xarxa de subministrament d'aigua de boca de Sant Feliu de Codines és insuficient. La problemàtica més important del Nucli Antic és la connexió entre el pou del Bògit i el dipòsit del Serrat dels Ametllers, que es produeix sota una única canonada de fibrociment. Al marge que aquest material actualment no resulta admissible, es produeix la problemàtica de que els processos d'alimentació del dipòsit i el de subministrament per consum, una vegada tractada l'aigua, es produeixen sota el mateix conducte, originant riscos potencials de caire sanitari.</p> <p>Per tant, resulta fonamental procedir al desdoblament d'aquesta instal·lació tot i eliminant el fibrociment de la xarxa.</p>				
<b>Objectius:</b>	<p>Desdoblament de la xarxa de subministrament d'aigua del Nucli Antic:</p> <ul style="list-style-type: none"> <li>• Millorar les condicions sanitàries de l'aigua de boca subministrada.</li> <li>• Eliminar els tubs de fibrociment.</li> </ul>				
<b>Beneficiaris:</b>	<ul style="list-style-type: none"> <li>• Els veïns i veïnes del Nucli Antic</li> <li>• Els ciutadans i ciutadanes en general</li> </ul>				
<b>Dotació econòmica prevista:</b>	<p>Inversió total: 180.000 € Font de finançament: 50% Fons de Foment de Barris; 50% Ajuntament</p>				
<b>Calendari de desplegament</b>	<b>2008</b>	<b>2009</b>	<b>2010</b>	<b>2011</b>	<b>2012</b>
<b>Organisme o àrea responsable:</b>					
<b>Indicadors de realització:</b>	<ul style="list-style-type: none"> <li>- Ml de tub substituït</li> <li>- Ml de tub instal·lats</li> <li>- % de pressupost compromès</li> <li>-</li> </ul>		<ul style="list-style-type: none"> <li>-</li> <li>-</li> <li>-</li> <li>-</li> </ul>		<ul style="list-style-type: none"> <li>-</li> <li>-</li> <li>-</li> <li>-</li> </ul>
<b>Indicadors de resultat / impacte:</b>	<ul style="list-style-type: none"> <li>- Qualitat de les aigües</li> <li>- Control de les pèrdues</li> <li>-</li> <li>-</li> </ul>		<ul style="list-style-type: none"> <li>-</li> <li>-</li> <li>-</li> <li>-</li> </ul>		<ul style="list-style-type: none"> <li>-</li> <li>-</li> <li>-</li> <li>-</li> </ul>





Intervencions Públiques Finançables sobre la base de la Llei 2/2004					
CAMP 5		FOMENT DE LA SOSTENIBILITAT DEL DESENVOLUPAMENT URBÀ			
ACTUACIÓ 5.3		REHABILITACIÓ DE REGUEROTS I CAPTACIÓ D'AIGÜES			
<b>Descripció de l'actuació:</b>	<p>La geo-morfologia ha estat un element determinant en la configuració constructiva dels edificis que tradicionalment s'han bastit a Sant Feliu. Per tant, majoritàriament estan assentats directament sobre la roca. La presència de la pedra també ha dificultat històricament l'execució d'infraestructures bàsiques, com són les xarxes de sanejament. Això ha generat la singularitat dels reguerots, canals de desguàs a cel obert que creuen, a favor de les pendents, els patis interiors d'illa sobre les façanes posteriors de les edificacions.</p> <p>La major part d'aquest reguerots, de titularitat municipal, presenta deficiències de manteniment que deriven en filtracions, origen d'humitats a les plantes baixes dels edificis. Per altra banda, aquesta aigua canalitzada es desaprofita, abocada directament als carrers.</p> <p>Es proposa el següent:</p> <ul style="list-style-type: none"> <li>• Impermeabilització i sanejament de reguerots.</li> <li>• Captació de les aigües per a la seva posterior reutilització en el rec de parcs i jardins i neteja de carrers</li> </ul>				
<b>Objectius:</b>	<ul style="list-style-type: none"> <li>• Millora de salubritat dels habitatges.</li> <li>• Estalvi de recursos hídrics</li> </ul>				
<b>Beneficiaris:</b>	<ul style="list-style-type: none"> <li>• Els veïns i veïnes dels edificis afectats.</li> </ul>				
<b>Dotació econòmica prevista:</b>	Inversió total: 150.000 € Font de finançament: 50% Fons de Foment de Barris; 50% Ajuntament				
<b>Calendari de desplegament</b>	<b>2008</b>	<b>2009</b>	<b>2010</b>	<b>2011</b>	<b>2012</b>
<b>Organisme o àrea responsable:</b>	Àrea d'Urbanisme				
<b>Indicadors de realització:</b>	<ul style="list-style-type: none"> <li>- Nre. de reguerots rehabilitats</li> <li>- M2 de superfície intervinguda</li> <li>- % de pressupost compromès</li> <li>-</li> </ul>		<ul style="list-style-type: none"> <li>-</li> <li>-</li> <li>-</li> <li>-</li> </ul>		<ul style="list-style-type: none"> <li>-</li> <li>-</li> <li>-</li> <li>-</li> </ul>
<b>Indicadors de resultat / impacte:</b>	<ul style="list-style-type: none"> <li>- Humitats eliminades</li> <li>- M3 d'aigua captats</li> <li>- Índex de satisfacció dels i les propietàries</li> <li>-</li> </ul>		<ul style="list-style-type: none"> <li>-</li> <li>-</li> <li>-</li> <li>-</li> </ul>		<ul style="list-style-type: none"> <li>-</li> <li>-</li> <li>-</li> <li>-</li> </ul>




Intervencions Públiques Finançables sobre la base de la Llei 2/2004			
CAMP 5	FOMENT DE LA SOSTENIBILITAT DEL DESENVOLUPAMENT URBÀ		
ACTUACIÓ 5.4	PACIFICACIÓ DELS TRÀNSIT		
<b>Descripció de l'actuació:</b>	<p>El trànsit rodat és un dels factors que més pertorba la qualitat de vida entre els veïns del Nucli antic de Sant Feliu, tant per causa de la seva intensitat com per les característiques de la xarxa que concentra els fluxos i del sistema, que no disposa d'aparcaments. Prèvia descàrrega dels fluxos no veïnals, mitjançant l'execució de rondes exteriors al Centre, es preveuen intervencions de millora i unificació de les característiques de les vies en quant a materials i secció, de manera que el vianant pugui recuperar la prioritat en l'ús de l'espai públic. Es preveuen les següents accions:</p> <ul style="list-style-type: none"> <li>• Instal·lació del semàfor de la Travessia</li> <li>• Formació de passos de vianants elevats en carrers amb vorera</li> <li>• Eliminació de voreres en carrers d'amplada inferior a 6 metres</li> <li>• Dotació de senyalització horitzontal i vertical</li> </ul>		
<b>Objectius:</b>	<ul style="list-style-type: none"> <li>• Millorar la qualitat de vida dels veïns i veïnes del Nucli antic</li> <li>• Millorar les condicions de seguretat vial</li> <li>• Reduir la velocitat i, per tant, els sorolls i els fums.</li> </ul>		
<b>Beneficiaris:</b>	<ul style="list-style-type: none"> <li>• Els veïns i veïnes del Nucli antic</li> </ul>		
<b>Dotació econòmica prevista:</b>	Inversió total: 60.000 € Font de finançament: 50% Fons de Foment de Barris; 50% Ajuntament		
<b>Calendari de desplegament</b>	<b>2008</b>	<b>2009</b>	<b>2010</b>
<b>Organisme o àrea responsable:</b>	Àrea d'Urbanisme		
<b>Indicadors de realització:</b>	<ul style="list-style-type: none"> <li>- Nre. de bandes dissuassòries instal·lades</li> <li>- Ut. de semàfor instal·lats</li> <li>- % de pressupost compromès</li> </ul>	<ul style="list-style-type: none"> <li>- M2 de carrer peatonalitzat</li> <li>- Nre. Passos elevats</li> <li>-</li> <li>-</li> </ul>	<ul style="list-style-type: none"> <li>-</li> <li>-</li> <li>-</li> <li>-</li> </ul>
<b>Indicadors de resultat / impacte:</b>	<ul style="list-style-type: none"> <li>- Disminució dels trànsit</li> <li>- Disminució de la velocitat</li> <li>- Augment de vianants</li> <li>- Índex de satisfacció de veïns i comerciants</li> </ul>	<ul style="list-style-type: none"> <li>-</li> <li>-</li> <li>-</li> <li>-</li> </ul>	<ul style="list-style-type: none"> <li>-</li> <li>-</li> <li>-</li> <li>-</li> </ul>












Intervencions Públiques Finançaables sobre la base de la Llei 2/2004					
<b>CAMP 5</b>	<b>FOMENT DE LA SOSTENIBILITAT DEL DESENVOLUPAMENT URBÀ</b>				
<b>ACTUACIÓ 5.5</b>	<b>REPARACIÓ DE LA INSTAL·LACIÓ SOLAR DE L'AJUNTAMENT</b>				
<b>Descripció de l'actuació:</b>	<p>En el moment que es va construir el nou Ajuntament, es varen instal·lar dues plaques solars a la coberta. Aquesta instal·lació sembla que mai ha arribat a funcionar correctament.. En qualsevol cas, degut a un accident actualment les plaques estan esberlades.</p> <ul style="list-style-type: none"> <li>• Reparació i adequació de la instal·lació solar de la coberta de l'Ajuntament i assegurar la producció d'aigua calenta per tal de donar suport a les dependències de la Policia Local.</li> </ul>				
<b>Objectius:</b>	<ul style="list-style-type: none"> <li>• Estalvi energètic.</li> </ul>				
<b>Beneficiaris:</b>	<ul style="list-style-type: none"> <li>• La policia local.</li> </ul>				
<b>Dotació econòmica prevista:</b>	Inversió total: 15.000 € Font de finançament: 50% Fons de Foment de Barris; 50% Ajuntament				
<b>Calendari de desplegament</b>	<b>2008</b>	<b>2009</b>	<b>2010</b>	<b>2011</b>	<b>2012</b>
<b>Organisme o àrea responsable:</b>					
<b>Indicadors de realització:</b>	<ul style="list-style-type: none"> <li>- Ut. plaques solars instal·lades</li> <li>- % pressupost compromès</li> </ul>	-	-	-	-
<b>Indicadors de resultat / impacte:</b>	<ul style="list-style-type: none"> <li>- M3 d'aigua escalfada per a ús de la policia local</li> <li>-</li> <li>-</li> </ul>	-	-	-	-

x




x

x




Intervencions Públiques Finançaables sobre la base de la Llei 2/2004					
<b>CAMP 6:</b>	<b>EQUITAT DE GÈNERE EN L'ÚS DE L'ESPAI URBÀ I DELS EQUIPAMENTS</b>				
<b>ACTUACIÓ 6.1</b>	<b>ADEQUACIÓ DE DEPENDÈNCIES I EQUIPAMENTS MUNICIPALS PER ADAPTAR VESTUARIS I BANYS</b>				
<b>Descripció de l'actuació:</b>	<p>Les actuals dependències de la Policia Local no compten amb vestuaris i banys per a dones, fet que pot provocar discriminació en l'accés a noves ofertes d'ocupació.</p> <p>De la mateixa manera, els vestuaris i banys dels equipaments (Centre Cívic la Fonteta, Centre Obert Maria Roca Umbert, Biblioteca) no disposen d'un espai adaptat per al canvi de bolquers als nadons i l'escalfament de biberons.</p>				
<b>Objectius:</b>	Adaptar vestuaris i banys mitjançant: <ul style="list-style-type: none"> <li>• Espais específics per a dones</li> <li>• Equipament per als nadons</li> </ul>				
<b>Beneficiaris:</b>	<ul style="list-style-type: none"> <li>• Els i les usuàries dels equipaments públics</li> </ul>				
<b>Dotació econòmica prevista:</b>	Inversió total: 90.000 € Font de finançament: 50% Fons de Foment de Barris; 50% Ajuntament				
<b>Calendari de desplegament</b>	<b>2008</b>	<b>2009</b>	<b>2010</b>	<b>2011</b>	<b>2012</b>
<b>Organisme o àrea responsable:</b>	Àrea d'Urbanisme				
<b>Indicadors de realització:</b>	- Nre. de banys i vestuaris adaptats - Ut. de mobiliari instal·lats - % pressupost compromès		-	-	-
<b>Indicadors de resultat / impacte:</b>	- Nre. de persones beneficiades - Increment d'usuàries - Eliminació de situacions de discriminació. -		-	-	-




Intervencions Públiques Finançables sobre la base de la Llei 2/2004					
<b>CAMP 6:</b>	<b>EQUITAT DE GÈNERE EN L'ÚS DE L'ESPAI URBÀ I DELS EQUIPAMENTS</b>				
<b>ACTUACIÓ 6.2</b>	<b>ADAPTACIÓ DELS JARDINS DEL CENTRE CÍVIC LA FONTETA AMB VISIÓ DE GÈNERE</b>				
<b>Descripció de l'actuació:</b>	<p>Els jardins del Centre Cívic La Fonteta queden enclotats, a la llera del torrent. Es tracta d'un espai ombrívol, molt apte a l'estiu, i on actualment hi ha bancs i pistes de petanca. L'accés és mitjançant escales. No hi ha continuïtat visual amb el Centre Cívic.</p> <p>Es proposa donar a aquest espai un polivalència que avui no té, adaptant l'espai com a punt de reunió informal, eliminant els obstacles que l'aïllen visualment del Centre Cívic i col·locant nou mobiliari urbà. En definitiva, donar continuïtat als jardins i el Centre Cívic per a ús dels i les acompanyants de les persones que hi fan activitats formatives.</p>				
<b>Objectius:</b>	<ul style="list-style-type: none"> <li>• Redistribució de l'espai per afavorir la convivència i la relació informal</li> <li>• Col·locació de nou mobiliari urbà i jocs infantils</li> <li>• Eliminació dels obstacles visuals</li> </ul>				
<b>Beneficiaris:</b>	<ul style="list-style-type: none"> <li>• Els usuaris i usuàries del Centre Cívic</li> </ul>				
<b>Dotació econòmica prevista:</b>	Inversió total: 80.000 € Font de finançament: 50% Fons de Foment de Barris; 50% Ajuntament				
<b>Calendari de desplegament</b>	<b>2008</b>	<b>2009</b>	<b>2010</b>	<b>2011</b>	<b>2012</b>
<b>Organisme o àrea responsable:</b>	Àrea d'Urbanisme				
<b>Indicadors de realització:</b>	<ul style="list-style-type: none"> <li>- M2 de superfície millorats</li> <li>- Ut. de mobiliari urbà instal·lats</li> <li>- Nre. d'obstacles visuals eliminats</li> <li>- % de pressupost compromès</li> </ul>	-	-	-	-
<b>Indicadors de resultat / impacte:</b>	<ul style="list-style-type: none"> <li>- Increment d'usuàries</li> <li>- Canvi d'hàbits en l'ús de l'espai</li> <li>- Índex de satisfacció d'usuàries i usuaris.</li> <li>-</li> </ul>	-	-	-	-





Intervencions Públiques Finançables sobre la base de la Llei 2/2004						
CAMP 6:		EQUITAT DE GÈNERE EN L'ÚS DE L'ESPAI URBÀ I DELS EQUIPAMENTS				
ACTUACIÓ 6.3		CONNEXIÓ ENTRE L'AJUNTAMENT VELL I LA PLAÇA DE L'ESCLETXA				
<b>Descripció de l'actuació:</b>		<p>El carrer Vic, a l'alçada de l'antic Ajuntament, és un punt estratègic de Sant Feliu de Codines. Tanmateix, i malgrat la proximitat, des d'aquest punt i per accedir a la Plaça Umbert Ventura cal donar una volta important, sigui recorrent tot el carrer Vic fins a la Plaça de l'Escletxa i tornant pel carrer Roure Gros o bé baixant pels carrers Agustí Santacruz i Joan Maragall.</p> <p>Un accés directe entre ajuntament vell i nou facilitaria l'accés al centre a peu per part del veïns de la Bassella, i completaria l'actuació 6.4 de peatonalització del carrer Vic. L'accés s'ha previst a través d'un passatge particular existent entre els números 3 i 5 del carrer Vic , avui privat i tancat el pas, que conduiria a través del Parc Municipal de l'Escletxa, fins a l'actual Ajuntament i la plaça de la Vila.</p>				
<b>Objectius:</b>		<ul style="list-style-type: none"> <li>• Connexió a peu entre la plaça de la Vila , el Parc Central de l'Escletxa, el carrer Vic i La Bassella.</li> <li>• Connexió a peu entre equipaments: l'Ajuntament, la Biblioteca, el Casal de Gent Gran i l'Escola de Música.</li> <li>• Promoure una nova cultura de la mobilitat</li> </ul>				
<b>Beneficiaris:</b>		<ul style="list-style-type: none"> <li>• Els veïns i veïnes del Nucli Antic</li> <li>• Tots els ciutadans de Sant Feliu de Codines</li> </ul>				
<b>Dotació econòmica prevista:</b>		Inversió total: 200.000 € Font de finançament: 50% Fons de Foment de Barris; 50% Ajuntament				
<b>Calendari de desplegament</b>		<b>2008</b>	<b>2009</b>	<b>2010</b>	<b>2011</b>	<b>2012</b>
<b>Organisme o àrea responsable:</b>		Àrea d'Urbanisme				
<b>Indicadors de realització:</b>		- M2 sòl adquirit	-	-	-	-
		- M2 de nou passatge executats	-	-	-	-
		- % de pressupost executat	-	-	-	-
<b>Indicadors de resultat / impacte:</b>		- Increment de vianants	-	-	-	-
		- Canvi d'hàbits en l'ús de l'espai	-	-	-	-
		- Índex de satisfacció d'usuàries i usuaris.	-	-	-	-
		-	-	-	-	-



Intervencions Públiques Finançaables sobre la base de la Llei 2/2004					
<b>CAMP 6:</b>	<b>EQUITAT DE GÈNERE EN L'ÚS DE L'ESPAI URBÀ I DELS EQUIPAMENTS</b>				
<b>ACTUACIÓ 6.4</b>	<b>PEATONALITZACIÓ DEL CARRER VIC</b>				
<b>Descripció de l'actuació:</b>	El carrer Vic és la traça de l'antic camí ral de Barcelona a Vic. Actualment connecta l'Avinguda Catalunya amb la Plaça de l'Escletxa, al seu extrem nord. Es tracta d'una via estreta i tortuosa, de manera que la seva secció la fa molt poc apta pel trànsit rodat, malgrat que és intens atès que fa de via de connexió en sentit descendent entre la zona escolar i esportiva i el centre de la Vila. Es tracta d'un carrer amb abundants edificis buits i en franca regressió, especialment des de el trasllat de les dependències de l'Ajuntament. Per tant, es proposa recuperar aquesta via mitjançant la seva peatonalització, de manera que quedaria integrada en l'artèria cívica, conjuntament amb la plaça Josep Umbert Ventura (on s'accedirà a través del nou passatge descrit a l'actuació 6.3) i l'eix comercial.				
<b>Objectius:</b>	<ul style="list-style-type: none"> <li>• Recuperar un carrer en regressió.</li> <li>• Potenciar la connectivitat i l'accessibilitat peatonals, desincentivant l'ús dels vehicles mecànics.</li> <li>• Promoure una nova cultura de la mobilitat</li> </ul>				
<b>Beneficiaris:</b>	<ul style="list-style-type: none"> <li>• Els veïns i veïnes del Nucli Antic</li> <li>• Tots els ciutadans de Sant Feliu de Codines, especialment els escolars i usuaris de la zona esportiva</li> </ul>				
<b>Dotació econòmica prevista:</b>	Inversió total: 100.000 € Font de finançament: 50% Fons de Foment de Barris; 50% Ajuntament				
<b>Calendari de desplegament</b>	<b>2008</b>	<b>2009</b>	<b>2010</b>	<b>2011</b>	<b>2012</b>
<b>Organisme o àrea responsable:</b>	Àrea d'Urbanisme				
<b>Indicadors de realització:</b>	<ul style="list-style-type: none"> <li>- M2 de carrer urbanitzat</li> <li>- % de pressupost compromès</li> </ul>		-		-
<b>Indicadors de resultat / impacte:</b>	<ul style="list-style-type: none"> <li>- Increment de vianants</li> <li>- Canvi d'hàbits en l'ús de l'espai</li> <li>- Índex de satisfacció d'usuàries i usuaris</li> <li>-</li> </ul>		-		-









Intervencions Públiques Finançables sobre la base de la Llei 2/2004						
CAMP 6:		EQUITAT DE GÈNERE EN L'ÚS DE L'ESPAI URBÀ I DELS EQUIPAMENTS				
ACTUACIÓ 6.5		REMODELACIÓ I AMABILITZACIÓ DELS CARRERS COMERCIALS				
<b>Descripció de l'actuació:</b>		<p>Els carrers Joan Maragall, Miquel Vila i Rocafort, com també la plaça Umbert Ventura i el primer tram del carrer Rector Tomàs Vila, concentren la majoria de petits comerços de Sant Feliu de Codines.</p> <p>Els 3 primers carrers són especialment estrets i gens aptes per a la circulació de vehicles. Se'n proposa la limitació per tal d'afavorir el pas i passeig per l'eix comercial.</p> <p>Aquesta actuació completa l'artèria cívica.</p>				
<b>Objectius:</b>		<ul style="list-style-type: none"> <li>• Millorar les condicions ambientals de l'eix comercial del Nucli Vell.</li> <li>• Privilegiar el trànsit de vianants sobre el rodat.</li> <li>• Promoure una nova cultura de la mobilitat</li> </ul>				
<b>Beneficiaris:</b>		<ul style="list-style-type: none"> <li>• Els veïns i veïnes del Nucli Antic</li> <li>• Tots els ciutadans de Sant Feliu de Codines</li> <li>• Els comerciants del Nucli Antic</li> </ul>				
<b>Dotació econòmica prevista:</b>		Inversió total: 150.000 € Font de finançament: 50% Fons de Foment de Barris; 50% Ajuntament				
<b>Calendari de desplegament</b>		2008	2009	2010	2011	2012
<b>Organisme o àrea responsable:</b>		Àrea d'Urbanisme				
<b>Indicadors de realització:</b>		- M2 de carrers urbanitzats	-	-	-	-
		- % de pressupost compromès	-	-	-	-
<b>Indicadors de resultat / impacte:</b>		- Increment de vianants	-	-	-	-
		- Canvi d'hàbits en l'ús de l'espai	-	-	-	-
		- Canvi d'hàbits dels i les compradores	-	-	-	-
		- Índex de satisfacció d'usuàries i usuaris	-	-	-	-
		-	-	-	-	-

x

x

x


Intervencions Públiques Finançaables sobre la base de la Llei 2/2004					
<b>CAMP 6:</b>	<b>EQUITAT DE GÈNERE EN L'ÚS DE L'ESPAI URBÀ I DELS EQUIPAMENTS</b>				
<b>ACTUACIÓ 6.6</b>	<b>APARCAMENT ADAPTAT PER A COTXETS INFANTILS, BICICLETES I CARRETS DE COMPRA</b>				
<b>Descripció de l'actuació:</b>	<p>Sant Feliu de Codines és un poble dominat pel trànsit. L'artèria cívica vol trencar aquesta dinàmica per donar prioritat a les persones sobre els vehicles. Les mesures de peatonalització, pacificació dels trànsit i millora de les connexions en són la base.</p> <p>També es vol convidar de forma notòria els vianants, i especialment les dones com a principals usuàries de l'espai públic, a gaudir-los i compatibilitzar les tasques quotidianes amb el lleure o l'ús dels equipaments.</p> <p>L'aparcament per a cotxets infantils, bicicletes i carrets de compra té tant una vessant pràctica com simbòlica. S'habilitarà aquest espai a la plaça Umbert Ventura, a la plaça dels Àlbers i al Centre Cívic La Fonteta.</p>				
<b>Objectius:</b>	<ul style="list-style-type: none"> <li>• Reserva d'espais específics per a aparcar-hi cotxets infantils, bicicletes i carrets de compra</li> <li>• Col·locació de barres de suport i ancoratges</li> <li>• Retolació indicativa</li> </ul>				
<b>Beneficiaris:</b>	<ul style="list-style-type: none"> <li>• Els veïns i veïnes del Nucli Antic, especialment les usuàries dels equipaments públics.</li> </ul>				
<b>Dotació econòmica prevista:</b>	Inversió total: 18.000 € Font de finançament: 50% Fons de Foment de Barris; 50% Ajuntament				
<b>Calendari de desplegament</b>	2008	2009	2010	2011	2012
<b>Organisme o àrea responsable:</b>	Àrea d'Urbanisme				
<b>Indicadors de realització:</b>	- M2 d'espais reservats	-	-	-	-
	- Nre. de barris i ancoratges	-	-	-	-
	- % pressupost compromès	-	-	-	-
<b>Indicadors de resultat / impacte:</b>	- Canvi d'hàbits en l'ús de l'espai	-	-	-	-
	- Canvi d'hàbits dels i les compradores	-	-	-	-
	- Índex de satisfacció d'usuàries i usuaris	-	-	-	-
	-	-	-	-	-





Intervencions Públiques Finançables sobre la base de la Llei 2/2004						
CAMP 7:		PROGRAMES PER A LA MILLORA SOCIAL, URBANÍSTICA I ECONÒMICA				
ACTUACIÓ 7.1		POLÍTIQUES ESPECÍFIQUES D'ACOLLIDA ALS NOUINGUTS				
<b>Descripció de l'actuació:</b>		<p>El fenomen migratori a Sant Feliu de Codines presenta peculiaritats: és molt superior a la dels altres municipis similars de la comarca, i l'origen de part de la població immigrada és de procedència cultural i lingüística molt llunyana, amb un pes important de la població malinesa i pakistanesa.</p> <p>Actualment Sant Feliu compta amb un protocol i guia d'acollida de la població nouvinguda. Tanmateix, aquests instruments s'han manifestat insuficients per a resoldre algunes de les problemàtiques detectades. Es proposa incidir en 3 aspectes: els processos de reagrupament familiar, la comunicació de la població malinesa i l'aïllament de les dones pakistaneses.</p> <p>La proposta és generar dinàmiques per tal que sigui la mateixa població afectada qui prengui el relleu i estructurari xarxes de suport autònomes.</p>				
<b>Objectius:</b>		<p>Atenció personalitzada en els processos de reagrupament familiar, per tal de:</p> <ul style="list-style-type: none"> <li>• Donar eines a les famílies per atendre adequadament els seus fills/es en el moment d'arribada.</li> <li>• Acompanyar en el procés d'acomodació familiar</li> <li>• Potenciar la inclusió social dels nens/es, joves en el teixit social del municipi</li> </ul> <p>Atenció personalitzada a les dones pakistaneses, per tal de:</p> <ul style="list-style-type: none"> <li>• Fomentar la participació de les dones pakistaneses en la xarxa social del municipi</li> <li>• Donar a conèixer els diferents serveis del municipi</li> <li>• Millorar la capacitat comunicativa</li> </ul> <p>Atenció personalitzada a la població malinesa per tal de:</p> <ul style="list-style-type: none"> <li>• Dotar d'autonomia personal als veïns d'aquest origen</li> <li>• Millorar les capacitats comunicatives i de lectoescriptura</li> <li>• Cobrir necessitats bàsiques que puguin sorgir</li> <li>• Informar regularment de la normativa legal sobre estrangeria</li> </ul>				
<b>Beneficiaris:</b>		<ul style="list-style-type: none"> <li>• Els nens i joves arribats en procés de reagrupament familiar</li> <li>• Les dones pakistaneses</li> <li>• La població malinesa</li> <li>• Tots els ciutadans de Sant Feliu de Codines</li> <li>•</li> </ul>				
<b>Dotació econòmica prevista:</b>		<p>Inversió total: 45.000 € Font de finançament: 50% Fons de Foment de Barris; 50% Ajuntament</p>				
<b>Calendari de desplegament</b>		<b>2008</b>	<b>2009</b>	<b>2010</b>	<b>2011</b>	<b>2012</b>



<b>Organisme o àrea responsable:</b>	Àrea d'Acció Social		
<b>Indicadors de realització:</b>	- Nre. de persones ateses - Nre. de grups de suport constituïts - % pressupost compromès -	- - - -	- - - -
<b>Indicadors de resultat / impacte:</b>	- Nre. de persones beneficiàries - Índex de satisfacció dels i les usuàries -	- - -	- - -








Intervencions Públiques Finançaables sobre la base de la Llei 2/2004					
<b>CAMP 7:</b>	<b>PROGRAMES PER A LA MILLORA SOCIAL, URBANÍSTICA I ECONÒMICA</b>				
<b>ACTUACIÓ 7.2</b>	<b>PROGRAMA PER A LA PROMOCIÓ DE L'AUTONOMIA PERSONAL</b>				
<b>Descripció de l'actuació:</b>	<p>Un dels principals problemes detectats al Nucli Antic de Sant Feliu de Codines és el sobreenvelliment de la població. Aquesta circumstància s'agreuja per les dificultats de mobilitat, tant en l'espai públic com en els habitatges, com també la falta d'espais lliures de fàcil accés.</p> <p>Actualment l'Ajuntament disposa d'un Pla d'Atenció Domiciliària per a les persones amb falta d'autonomia i recursos. Amb el Programa per a la promoció de l'autonomia personal es vol fer un pas més, oferint a les persones grans instruments i formació per reforçar la seva independència i qualitat de vida. Es tracta d'un programa bàsicament preventiu que es desenvoluparia de forma experimental al Casal de la Gent Gran.</p>				
<b>Objectius:</b>	<ul style="list-style-type: none"> <li>• Formar les persones grans en hàbits saludables</li> <li>• Tallers d'estimulació integral</li> <li>• Consells pràctics per a prevenir la dependència</li> <li>• Consells pràctics per a resoldre problemes de mobilitat i superació de barreres arquitectòniques</li> </ul>				
<b>Beneficiaris:</b>	Els i les usuàries del Casal per a la Gent Gran				
<b>Dotació econòmica prevista:</b>	Inversió total: 45.000 € Font de finançament: 50% Fons de Foment de Barris; 50% Ajuntament				
<b>Calendari de desplegament</b>	<b>2008</b>	<b>2009</b>	<b>2010</b>	<b>2011</b>	<b>2012</b>
	-	-	-	-	-
<b>Organisme o àrea responsable:</b>	Àrea d'Acció Social				
<b>Indicadors de realització:</b>	- Nre. d'activitats programades	-	-	-	-
	- Nre. d'assistents a les activitats	-	-	-	-
	- % pressupost compromès	-	-	-	-
<b>Indicadors de resultat / impacte:</b>	- Nre. de persones beneficiades	-	-	-	-
	- Índex de satisfacció dels i les usuàries	-	-	-	-
	-	-	-	-	-


x


x

x

Intervencions Públiques Finançaables sobre la base de la Llei 2/2004				
<b>CAMP 7:</b>	<b>PROGRAMES PER A LA MILLORA SOCIAL, URBANÍSTICA I ECONÒMICA</b>			
<b>ACTUACIÓ 7.3</b>	<b>CONSTRUCCIÓ D'UN HIVERNACLES PER L'AULA DE NATURA LA GALAIETA</b>			
<b>Descripció de l'actuació:</b>	<p>L'aula natura "La Galaieta" és un projecte iniciat l'any 2002 al SES M. Carrasco i Formiguera de St Feliu de Codines per a donar resposta als alumnes de 2n cicle d'E.S.O. amb dificultats d'aprenentatge. El funcionament de l'aula és a base de projectes on els alumnes treballen per complir uns objectius intentant que tinguin una aplicació social (aprenentatge-servei) i oberts al municipi. Així, per exemple, s'està elaborant una guia d'arbres del municipi que es pugui utilitzar per les escoles, habitants i visitants de St. Feliu.</p> <p>S'utilitzen les instal·lacions dels Centre Social Maria Roca Umbert on col·laboren en el manteniment. En aquest lloc, hi tenen un hort on els alumnes hi projecten la construcció d'un hivernacle i un sistema de reg.</p> <p>Els alumnes de l'aula natura, han estat elaborant, al llarg d'aquest curs, un projecte de construcció de l'hivernacle i del sistema de rec gota a gota (amb aprofitament de les aigües pluvials) per l'hort del Centre Obert dels serveis socials municipals.</p> <p>El primer trimestre d'enguany s'ha fet la recerca d'informació a internet, materials i pressupostos i elaborat el dossier del projecte</p> <p>El segon trimestre, s'han construït les maquetes dels hivernacles.</p> <p>El tercer trimestre: s'ha d'elegir l'hivernacle que es construirà a mida real</p>			
<b>Objectius:</b>	Construcció d'un hivernacle al Centre Social Maria Roca Umbert, d'acord amb el disseny elegit pels alumnes de l'Aula de Natura			
<b>Beneficiaris:</b>	Els i les alumnes de l'Aula de Natura			
<b>Dotació econòmica prevista:</b>	Inversió total: 9.000 € Font de finançament: 50% Fons de Foment de Barris; 50% Ajuntament			
<b>Calendari de desplegament</b>	<b>2008</b>	<b>2009</b>	<b>2010</b>	<b>2011</b>
	-	-	-	-
<b>Organisme o àrea responsable:</b>	SES M. Carrasco i Formiguera			
<b>Indicadors de realització:</b>	- M2 d'hivernacle construïts	-	-	-
	- M3 d'aigües recuperades per al rec	-	-	-
	- % pressupost compromès	-	-	-
<b>Indicadors de resultat / impacte:</b>	- Nre. d'espècies vegetals plantades	-	-	-
	- Índex de satisfacció dels i les alumnes promotores del projecte	-	-	-
	- .	-	-	-







Intervencions Públiques Finançables sobre la base de la Llei 2/2004					
<b>CAMP 7:</b>	<b>PROGRAMES PER A LA MILLORA SOCIAL, URBANÍSTICA I ECONÒMICA</b>				
<b>ACTUACIÓ 7.4</b>	<b>PARTICIPACIÓ CIUTADANA EN EL DESENVOLUPAMENT DEL PROJECTE D'INTERVENCIÓ INTEGRAL</b>				
<b>Descripció de l'actuació:</b>	<p>El Pla de Participació Ciutadana estableix els espais formals de seguiment i organització del procés participatiu, així com les fases i els moments del desenvolupament del projecte. Aquests es concreten en:</p> <ul style="list-style-type: none"> <li>- Presentació del Projecte Integral a la Comissió de Participació Ciutadana. En aquesta presentació s'explicaran els àmbits i les accions principals del projecte.</li> <li>- Constitució de la comissió assessora. Aquesta Comissió serà l'encarregada d'avaluar l'impacte i la transformació del nucli antic. Aquesta estarà integrada per l'aparellador municipal, la Secretaria - Interventora de l'ajuntament, el tècnic d'urbanisme contractat per al seguiment del projecte de Barris, pels regidors coordinadors de l'àrea de Serveis Personals i de l'àrea de Serveis Territorials, un membre de cada partit polític representat a l'ajuntament, tres representants de la Comissió de Participació Ciutadana, un membre de la Comissió Municipal d'Esports, un membre de la Comissió Municipal de Cultura, un membre de la Comissió de Joves, un del Grup de Jubilats i Pensionistes i dos membres del Consell Municipal Escolar.</li> <li>- Realització de tallers participatius i sessions informatives entorn al Pla d'Intervenció Integral, oberts a tota la ciutadania</li> </ul>				
<b>Objectius:</b>	<ul style="list-style-type: none"> <li>- Introduir la visió de la ciutadania en l'elaboració i el desenvolupament del projecte, implicant els diferents agents social i econòmics en la dinamització i l'evolució dels espais del projecte.</li> <li>- Informar als veïns/nes del contingut del Projecte d'Intervenció Integral.</li> <li>- Potenciar i crear canals especialment a aconseguir la participació de les dones, la gent gran, la gent jove i els immigrants.</li> <li>- fomentar la transversalitat en les diferents actuacions públiques</li> <li>- Dotar de mecanismes de participació en les actuacions públiques i en el seguiment del projecte d'Intervenció Integral.</li> <li>- Potenciar les relacions i el treball en xarxa entre els diferents actors com a agents actius de la transformació del nucli. Aquesta relació entre els agents no només comporta un vincle entre ells, sinó una manera de fer fomentar la convivència i la cohesió social en totes les actuacions.</li> </ul>				
<b>Beneficiaris:</b>	Els ciutadans i ciutadanes del municipi en general, i sobretot els afectats pel Projecte d'intervenció integrals				
<b>Dotació econòmica prevista:</b>	Inversió total: 48.000 € Font de finançament: 50% Fons de Foment de Barris; 50% Ajuntament				
<b>Calendari de desplegament</b>	<b>2008</b>	<b>2009</b>	<b>2010</b>	<b>2011</b>	<b>2012</b>


<b>Organisme o àrea responsable:</b>	Regidoria de Participació Ciutadana. Oficina de Gestió		
<b>Indicadors de realització:</b>	<ul style="list-style-type: none"> <li>- Nre. de tallers organitzats</li> <li>- Nre. d'associacions participants</li> <li>- Nre. de ciutadans participants</li> <li>- % pressupost compromès</li> </ul>	-	-
<b>Indicadors de resultat / impacte:</b>	<ul style="list-style-type: none"> <li>- Nre. de contribucions rebudes</li> <li>- Índex de satisfacció dels i les participants.</li> <li>-</li> </ul>	-	-

x


x

x

Intervencions Públiques Finançables sobre la base de la Llei 2/2004						
CAMP 7:		PROGRAMES PER A LA MILLORA SOCIAL, URBANÍSTICA I ECONÒMICA				
ACTUACIÓ 7.5		PLA DE DINAMITZACIÓ COMERCIAL				
<b>Descripció de l'actuació:</b>		<p>D'acord amb el Pla de dinamització comercial, l'activitat comercial de Sant Feliu de Codines és feble: hi ha pocs comerços i de dimensions reduïdes, una imatge externa heterogènia i poc actualitzada i una diversitat i oferta insuficient. Tanmateix, al Nucli Antic hi ha una concentració d'establiments que, amb mesures dinamitzadores, podria esdevenir un eix comercial de proximitat, i especialitzat, que podria beneficiar-se també de l'afluència de clients que genera el mercat setmanal dels dissabtes.</p> <p>La urbanització, la peatonalització i la creació de places d'aparcament descrites en les actuacions 6.5, 6.6 i XXIII es complementen amb les mesures següents:</p> <ul style="list-style-type: none"> <li>• Revitalització de l'Associació de comerciants (Grup de comerciants codinencs)</li> <li>• Senyalització comercial</li> <li>• Ajuts per a la normalització de retolacions i modernització d'aparadors, sota criteris de paisatge urbà</li> </ul>				
<b>Objectius:</b>		<ul style="list-style-type: none"> <li>• Augment de la retenció de compra dels residents</li> <li>• Captació de compra de visitants</li> <li>• Foment del comerç qualitatiu</li> <li>• Instal·lació de nous comerços a l'eix comercial del Nucli Antic</li> <li>• Reforçar la centralitat del Nucli Antic</li> </ul>				
<b>Beneficiaris:</b>		<ul style="list-style-type: none"> <li>• Directament, els comerciants del Nucli Antic</li> <li>• Indirectament, tota la població de Sant Feliu de Codines</li> </ul>				
<b>Dotació econòmica prevista:</b>		Inversió total: 84.000 € Font de finançament: 50% Fons de Foment de Barris; 50% Ajuntament				
<b>Calendari de desplegament</b>		2008	2009	2010	2011	2012






<b>Organisme o àrea responsable:</b>	Àrea de promoció Econòmica		
<b>Indicadors de realització:</b>	<ul style="list-style-type: none"><li>- Nre. d'actuacions de dinamització i campanyes de difusió</li><li>- Nre. de senyalitzacions instal·lades</li><li>- Nre. d'aparadors modernitzats</li><li>- Nre. de rètols substituïts</li><li>- % pressupost compromès</li></ul>	-	-
<b>Indicadors de resultat / impacte:</b>	<ul style="list-style-type: none"><li>- Millora del paisatge urbà</li><li>- Augment de la retenció de compra</li><li>- Índex de satisfacció dels i les usuàries</li><li>-</li></ul>	-	-



Intervencions Públiques Finançaables sobre la base de la Llei 2/2004					
<b>CAMP 7:</b>	<b>PROGRAMES PER A LA MILLORA SOCIAL, URBANÍSTICA I ECONÒMICA</b>				
<b>ACTUACIÓ 7.6</b>	<b>DESPESES DE GESTIÓ</b>				
<b>Descripció de l'actuació:</b>	<p>Per a l'execució de les actuacions contingudes en aquest Projecte d'Intervenció Integral, es preveu la creació d'una Oficina de Gestió específica, adscrita a l'Alcaldia.</p> <p>L'Oficina estarà composta per un coordinador/a tècnic i un administratiu/va. Rebran el suport especial de les Àrees de Personal i de Serveis Territorial per garantir la transversalitat.</p> <p>La seu de l'Oficina serà al mateix edifici de l'Ajuntament per tal de garantir una bona coordinació.</p> <p>L'Oficina serà l'encarregada de fer el seguiment de les actuacions, el control pressupostari, el control dels terminis d'execució, i la publicació del material de difusió i informació de l'evolució del projecte per als ciutadans.</p> <p>El pressupost de l'Oficina s'ha ajustat al 4% del pressupost total del projecte.</p>				
<b>Objectius:</b>	Creació de l'Oficina de gestió del Projecte d'Intervenció Integral del Nucli Antic de Sant Feliu de Codines				
<b>Beneficiaris:</b>	El Projecte d'Intervenció Integral, i per tant tots els ciutadans i ciutadanes de Sant Feliu de Codines i especialment els del Nucli Antic				
<b>Dotació econòmica prevista:</b>	Inversió total: 216.285,73 € Font de finançament: 50% Fons de Foment de Barris; 50% Ajuntament				
<b>Calendari de desplegament</b>	<b>2008</b>	<b>2009</b>	<b>2010</b>	<b>2011</b>	<b>2012</b>
<b>Organisme o àrea responsable:</b>	Alcaldia				
<b>Indicadors de realització:</b>	- Persones contractades	-	-	-	-
	- Material informatiu publicat	-	-	-	-
	- Informes mensuals de gestió	-	-	-	-
	- % de pressupost compromès	-	-	-	-
<b>Indicadors de resultat / impacte:</b>	- Acompliment dels terminis d'execució	-	-	-	-
	- % de pressupost executat	-	-	-	-
	- Índex de satisfacció dels ciutadans	-	-	-	-
	-	-	-	-	-








Intervencions Públiques Finançaables sobre la base de la Llei 2/2004					
<b>CAMP 8:</b>	<b>ACCESSIBILITAT I SUPRESSIÓ DE BARRERES ARQUITECTÒNIQUES</b>				
<b>ACTUACIÓ 8.1</b>	<b>ELIMINACIÓ DE BARRERES ARQUITECTÒNIQUES AL CASAL PER A LA GENT GRAN</b>				
<b>Descripció de l'actuació:</b>	<p>El Casal per a la Gent Gran està ubicat en el futur parc Municipal de l'Escletxa. El desnivell per accedir-hi és important. Actualment s'hi accedeix mitjançant successives rampes, primer d'accés a l'esplanada i encara després per accedir a l'edifici.</p> <p>La construcció de l'aparcament de l'Escletxa permet la instal·lació d'un ascensor que, des de la cota de la Plaça Umbert Ventura, permeti l'accés directa a l'edifici del Casal. L'actuació es posposa necessàriament a l'execució de l'obra de l'aparcament</p>				
<b>Objectius:</b>	<ul style="list-style-type: none"> <li>• Instal·lació d'un ascensor per accedir al Casal per a la Gent Gran</li> </ul>				
<b>Beneficiaris:</b>	<ul style="list-style-type: none"> <li>• Els usuaris i usuàries del Casal Municipal de Gent Gran</li> </ul>				
<b>Dotació econòmica prevista:</b>	Inversió total: 130.000 € Font de finançament: 50% Fons de Foment de Barris; 50% Ajuntament				
<b>Calendari de desplegament</b>	<b>2008</b>	<b>2009</b>	<b>2010</b>	<b>2011</b>	<b>2012</b>
<b>Organisme o àrea responsable:</b>	Àrea d'Urbanisme				
<b>Indicadors de realització:</b>	<ul style="list-style-type: none"> <li>- Ut. Ascensor instal·lat</li> <li>- % pressupost compromès</li> </ul>	-	-	-	-
<b>Indicadors de resultat / impacte:</b>	<ul style="list-style-type: none"> <li>- Nre. d'usuaris i d'usuàries de l'ascensor.</li> <li>- Augment de la participació en les activitats del Casal de la Gent Gran</li> <li>- Índex de satisfacció dels i les usuàries</li> <li>-</li> </ul>	-	-	-	-

x

x

x

Intervencions Públiques Finançaables sobre la base de la Llei 2/2004					
<b>CAMP 8:</b>	<b>ACCESSIBILITAT I SUPRESSIÓ DE BARRERES ARQUITECTÒNIQUES</b>				
<b>ACTUACIÓ 8.2</b>	<b>ACCESSIBILITAT AL CENTRE CÍVIC LA FONTETA</b>				
<b>Descripció de l'actuació:</b>	<p>El Centre Cívic La Fonteta està bàsicament adaptat per a les persones amb mobilitat reduïda i disposa també d'ascensor. Tanmateix, hi ha dos trams puntuals d'escala que esdevenen barreres absurdes de fàcil resolució.</p> <p>Es tracta, doncs, d'una actuació puntual per garantir la integralitat dels itineraris practicables.</p>				
<b>Objectius:</b>	Eliminació de dos trams d'escala al Centre Cívic i substitució per rampes practicables.				
<b>Beneficiaris:</b>	Els usuaris i usuàries del Centre Cívic				
<b>Dotació econòmica prevista:</b>	Inversió total: 15.000 € Font de finançament: 50% Fons de Foment de Barris; 50% Ajuntament				
<b>Calendari de desplegament</b>	2008	2009	2010	2011	2012
<b>Organisme o àrea responsable:</b>	Àrea d'Urbanisme				
<b>Indicadors de realització:</b>	- Nre. de barreres arquitectòniques eliminades	-	-	-	-
	- Nre. de rampes instal·lades	-	-	-	-
	- % pressupost compromès	-	-	-	-
	-	-	-	-	-
<b>Indicadors de resultat / impacte:</b>	- Nre. d'usuaris i d'usuàries del Centre Cívic La Fonteta	-	-	-	-
	- Augment de la participació en les activitats del Centre Cívic	-	-	-	-
	- Índex de satisfacció dels i les usuàries	-	-	-	-
	-	-	-	-	-



Intervencions Públiques Finançables sobre la base de la Llei 2/2004					
<b>CAMP 8:</b>	<b>ACCESSIBILITAT I SUPRESSIÓ DE BARRERES ARQUITECTÒNIQUES</b>				
<b>ACTUACIÓ 8.3</b>	<b>ACCESSIBILITAT DELS CARRERS ESQUIROL, ESTRICADORS, CREUS, ROURE GROS, SANT PAU, CAN BOSCH, SANT ISIDRE, SANT PERE I SANT SATURÍ</b>				
<b>Descripció de l'actuació:</b>	<p>El conjunt de carrers Esquirol, Estricadors, Creus, Roure Gros, Sant Pau, Can Bosch, Sant Isidre, Sant Pere i Sant Saturí formen el tram de carrers residencials del Nucli de Creus.</p> <p>El trànsit rodat és un dels factors que més pertorba la qualitat de vida col·lectiva dels vilatans, tant per causa de la seva intensitat com per les característiques dels carrers, estrets i sinuosos, amb voreres d'amplada testimonial i, fins i tot, absència de proteccions en desnivells. Prèvia descàrrega dels fluxos no veïnals, mitjançant l'execució de rondes exteriors al Centre, es preveuen intervencions de millora i unificació de les característiques de les vies en quant a materials i secció, de manera que el vianant pugui recuperar la prioritat en l'ús de l'espai públic. Aquesta actuació és la quantitativament més important del Projecte d'Intervenció Integral i preveu:</p> <ul style="list-style-type: none"> <li>• Formació de passos de vianants elevats</li> <li>• Eliminació de voreres</li> <li>• Dotació de senyalització horitzontal i vertical</li> </ul>				
<b>Objectius:</b>	<ul style="list-style-type: none"> <li>• Millorar la qualitat de vida dels veïns i veïnes del Nucli antic</li> <li>• Millorar les condicions de seguretat vial</li> <li>• Reduir la velocitat i, per tant, els sorolls i els fums.</li> </ul>				
<b>Beneficiaris:</b>	<ul style="list-style-type: none"> <li>• Els veïns i veïnes dels carrers esmentats</li> </ul>				
<b>Dotació econòmica prevista:</b>	Inversió total: 600.000 € Font de finançament: 50% Fons de Foment de Barris; 50% Ajuntament				
<b>Calendari de desplegament</b>	<b>2008</b>	<b>2009</b>	<b>2010</b>	<b>2011</b>	<b>2012</b>
<b>Organisme o àrea responsable:</b>	Àrea d'Urbanisme				
<b>Indicadors de realització:</b>	- M2 de carrer transformat	-	-	-	-
	- % de pressupost compromès	-	-	-	-
<b>Indicadors de resultat / impacte:</b>	- Disminució dels trànsit	-	-	-	-
	- Disminució de la velocitat	-	-	-	-
	- Augment de vianants	-	-	-	-
	- Índex de satisfacció dels veïns	-	-	-	-

## DOCUMENTACIÓ GRÀFICA

C01	CAMP 1: Millora de l'espai públic i dotació d'espais verds
C02	CAMP 2: Rehabilitació i equipament dels elements col·lectius dels edificis.
C03	CAMP 3: Provisió d'equipaments per a ús col·lectiu.
C04	CAMP 5: Foment de la sostenibilitat.
C05	CAMP 7: Desenvolupament de programes que comportin una millora social, urbanística i econòmica del barri.
C06	CAMP 8: Accessibilitat i Supressió de barreres arquitectòniques.

C0	INTRODUCCIÓ
C1	ESTRATÈGIA I PRIORITATS
C2	FORMA DE GESTIÓ DE LA PROPOSTA D'ACTUACIÓ
C3	REVISIÓ DELS RESULTATS DE L'ACTUACIÓ
C4	VALORACIÓ DELS REQUERIMENTS DE CONTINUÏTAT I MANTENIMENT
C5	CALENDARI DE DESPLEGAMENT DEL PROJECTE
C6	ASPECTES FINANCERS
C7	COOPERACIÓ
C8	ALTRES INTERVENCIIONS PÚBLIQUES EN EL MATEIX ÀMBIT
C9	CONCLUSIONS
C10	DETALL D'ACTUACIONS CONCRETES
<b>CG</b>	<b>DOCUMENTACIÓ GRÀFICA</b>

---

Q1	QUADRE RESUM D'INDICADORS
Q2	QUADRE RESUM CALENDARI DE DESPLEGAMENT
Q3	RESUM D'ACTUACIONS - CRONOGRAMA

## Q1- QUADRE RESUM D'INDICADORS

	VALOR DE L'ÀREA	VALOR COMPARACIÓ
<b>A PROCESSOS DE REGRESSIÓ URBANÍSTICA I DÈFICIT D'EQUIPAMENTS I SERVEIS</b>		
<b>A.1 Valor cadastral</b> Mitjana del valor cadastral de l'àrea. Comparació amb la mitjana del municipi	82,12%	100%
<b>A.2 Deficient estat de conservació de les edificacions. Mal estat i ruïna.</b> (% Edificis en mal estat i en estat ruïnós / total edificis). Comparació amb la mitjana de Catalunya	2,94%	2,60%
<b>A.3 Edificis sense aigua corrent</b> (% Edificis sense aigua corrent / total edificis). Comparació amb la mitjana de Catalunya	0,53%	0,77%
<b>A.4 Edificis sense evacuació d'aigües residuals</b> (% Edificis sense evacuació d'aigües residuals / total edificis). Comparació amb la mitjana de Catalunya	0,80%	1,47%
<b>A.5 Edificis de 4 plantes o més, destinats principalment a habitatge, sense ascensor</b> (% Edificis de 4 plantes o més sense ascensor / total edificis 4 plantes o més). Comparació amb la mitjana de Catalunya	85,71%	54,90%
<b>B PROBLEMES DEMOGRÀFICS</b>		
<b>B.1 Densitat de població</b> Habitatges/hectàrea.	60 habitatges/hectàrea	
<b>B.2 Variació relativa de la població en els darrers 5 anys</b> $((\text{pob.2006} - \text{pob.2001}) / \text{pob.2001}) \times 100$ . Comparació amb la mitjana del municipi	17,22%	16,54%
<b>B.3 Població dependent</b> (% població > 65 anys + % població < 15 anys) / total població. Comparació amb la mitjana de Catalunya.	47,07%	44,79%
<b>B.4 Percentatge d'immigració</b> % de població estrangera extracomunitària / total població. Comparació amb la mitjana de Catalunya.	20,67%	10,29%
<b>C PRESENCIA DE PROBLEMES ECONÒMICS, SOCIALS O AMBIENTALS</b>		
<b>C.1 Percentatge de persones que perceben pensions assistencials i no contributives</b> Comparació amb la mitjana de Catalunya	0,41%	0,83%
<b>C.2 Elevada taxa d'atur</b> (% aturats / actius). Comparació amb la mitjana de Catalunya	6,12%	10,20%
<b>C.3 Dèficit de zones verdes</b> Percentatge de superfície de zones verdes previstes en el planejament general del municipi per a l'àrea objecte del projecte no executades.	85,29%	
<b>C.4 Baix nivell educatiu</b> % de població de més de 10 anys sense títol de batxillerat o sense cicles de formació professional. Comparació amb la mitjana de Catalunya.	67,34%	65,50%
<b>D DÈFICITS SOCIALS I URBANS I PROBLEMÀTIQUES DE DESENVOLUPAMENT LOCAL</b>		
<b>D.1 Dèficit de transport públic</b> Disposició del barri d'algun mitjà de transport públic i freqüència de pas	No hi ha transport públic	
<b>D.2 Dèficit de places d'aparcament</b> Disposició del barri d'algun aparcament públic. Disposició d'aparcament privat en menys del 50% dels habitatges	No hi ha aparcament públic No hi ha aparcament privat	
<b>D.3 Baixa activitat econòmica</b> % de locals inactius. Comparació amb la mitjana del municipi.	11,11%	16,98%
<b>D.4 Percentatge de població en risc d'exclusió social</b> Comparació amb la mitjana del municipi.	22,07%	8,31%
SECCIONS CENSALS UTILITZADES PER AL CÀLCUL DELS INDICADORS DE L'ÀREA	02002	

**Q2- QUADRE RESUM CALENDARI DE DESPLEGAMENT**

NUCLI ANTIC DE SANT FELIU DE CODINES (ENTRE ELS TORRENTS DEL TURA I L'ESCLETXA)			2008-2012			2008			2009			2010			2011			2012			
CAMP	NÚM.	NOM ACTUACIÓ	PRESSUPOST TOTAL			Ajuntament	Generalitat	Altres	Ajuntament	Generalitat	Altres	Ajuntament	Generalitat	Altres	Ajuntament	Generalitat	Altres	Ajuntament	Generalitat	Altres	
<b>MILLORA DE L'ESPAI PÚBLIC I DOTACIÓ D'ESPAYS VERDS</b>																					
1	1.1	Urbanització de la plaça Umbert Ventura	498.738,00	9.000,00	9.000,00	0,00	0,00	0,00	0,00	0,00	0,00	104.378,07	104.378,07	0,00	135.990,93	135.990,93	0,00	0,00	0,00	0,00	
1	1.2	Remodelació de la plaça Umbert Rosas	400.465,15	0,00	0,00	0,00	0,00	0,00	0,00	0,00	0,00	0,00	0,00	0,00	0,00	0,00	0,00	200.232,57	200.232,58	0,00	
1	1.3	Parc municipal l'Escletxa	150.000,00	0,00	0,00	0,00	0,00	0,00	0,00	0,00	0,00	75.000,00	75.000,00	0,00	0,00	0,00	0,00	0,00	0,00	0,00	
1	1.4	Urbanització de la plaça de l'Escletxa	250.000,00	0,00	0,00	0,00	0,00	0,00	0,00	0,00	0,00	0,00	0,00	0,00	9.000,00	9.000,00	0,00	116.000,00	116.000,00	0,00	
1	1.5	Urbanització de la plaça de la Font dels Àlbers. 2a. Fase	414.153,00	0,00	0,00	0,00	0,00	0,00	0,00	0,00	0,00	7.076,50	7.076,50	0,00	200.000,00	200.000,00	0,00	0,00	0,00	0,00	
1	1.6	Urbanització del C. Segadors	150.000,00	0,00	0,00	0,00	0,00	0,00	0,00	0,00	0,00	0,00	0,00	0,00	0,00	0,00	0,00	75.000,00	75.000,00	0,00	
1	1.7	Urbanització del C. Anselm Clavé	200.000,00	0,00	0,00	0,00	0,00	0,00	0,00	0,00	0,00	0,00	0,00	0,00	0,00	0,00	0,00	100.000,00	100.000,00	0,00	
1	1.8	Remodelació de la cruïlla Creus/Can Bosc	50.000,00	0,00	0,00	0,00	0,00	0,00	0,00	0,00	0,00	25.000,00	25.000,00	0,00	0,00	0,00	0,00	0,00	0,00	0,00	
<b>REHABILITACIÓ I EQUIPAMENT DELS ELEMENTS COL·LECTIUS DELS EDIFICIS</b>																					
2	2.1	Ajuts per a la millora de connexió a la xarxa de clavagueram	130.000,00	0,00	0,00	0,00	46.000,00	46.000,00	0,00	19.000,00	19.000,00	0,00	0,00	0,00	0,00	0,00	0,00	0,00	0,00	0,00	
2	2.2	Rehabilitació i instal·lació d'ascensors al bloc de la Pça. Umbert Rosàs/Anselm Clavé	90.000,00	0,00	0,00	0,00	40.000,00	40.000,00	0,00	0,00	0,00	0,00	0,00	0,00	0,00	0,00	0,00	45.000,00	45.000,00	0,00	
2	2.3	Ajuts a la rehabilitació de cobertes, façanes i instal·lacions en edificis de lloguer	120.000,00	0,00	0,00	0,00	0,00	0,00	0,00	0,00	0,00	0,00	0,00	0,00	0,00	0,00	0,00	60.000,00	60.000,00	0,00	
2	2.4	Foment del tractament i protecció de parets mitgeres	30.000,00	0,00	0,00	0,00	0,00	0,00	0,00	0,00	0,00	0,00	0,00	0,00	15.000,00	15.000,00	0,00	0,00	0,00	0,00	
<b>PROVISIÓ D'EQUIPAMENTS PER A ÚS COL·LECTIU</b>																					
3	3.1	Rehabilitació/Ampliació del Casal per a la gent gran	200.000,00	0,00	0,00	0,00	48.261,11	48.261,11	0,00	51.738,89	51.738,89	0,00	0,00	0,00	0,00	0,00	0,00	0,00	0,00	0,00	
3	3.2	Reforma de les aules del Centre Cívic de la Fonteta	80.000,00	0,00	0,00	0,00	40.000,00	40.000,00	0,00	0,00	0,00	0,00	0,00	0,00	0,00	0,00	0,00	0,00	0,00	0,00	
3	3.3	Casal per a joves i adolescents al Centre Cívic	50.000,00	0,00	0,00	0,00	25.000,00	25.000,00	0,00	0,00	0,00	0,00	0,00	0,00	0,00	0,00	0,00	0,00	0,00	0,00	
3	3.4	Aparcament en superfície a la Plaça Umbert Rosas	230.000,00	0,00	0,00	0,00	0,00	0,00	0,00	0,00	0,00	93.478,00	93.478,00	0,00	21.522,00	21.522,00	0,00	0,00	0,00	0,00	
<b>INCORPORACIÓ DE LES TECNOLOGIES DE LA INFORMACIÓ EN ELS EDIFICIS</b>																					
4	4.1	Xarxa inalàmbrica municipal	75.000,00	0,00	0,00	0,00	0,00	0,00	0,00	0,00	0,00	0,00	0,00	0,00	0,00	0,00	0,00	37.500,00	37.500,00	0,00	
4	4.2	Adequació del Telecentre i del Casal de joves al Centre Cívic de la Fonteta	100.000,00	10.430,41	10.430,41	0,00	14.442,14	14.442,14	0,00	7.908,60	7.908,60	0,00	14.397,45	14.397,45	0,00	0,00	0,00	0,00	2.821,42	2.821,42	0,00
4	4.3	Portal ciutada	125.000,00	0,00	0,00	0,00	0,00	0,00	0,00	0,00	0,00	0,00	0,00	0,00	0,00	0,00	0,00	62.500,00	62.500,00	0,00	
<b>FOMENT DE LA SOSTENIBILITAT DEL DESENVOLUPAMENT URBÀ</b>																					
5	5.1	Pla d'adequació de la il·luminació exterior Eliminació tub fibrociment i desdoblament conducció aigües del Bògit al dipòsit del Serrat dels Ametllers	47.787,00	0,00	0,00	0,00	23.893,50	23.893,50	0,00	0,00	0,00	0,00	0,00	0,00	0,00	0,00	0,00	0,00	0,00	0,00	
5	5.2	Serrat dels Ametllers	180.000,00	0,00	0,00	0,00	0,00	0,00	0,00	0,00	0,00	0,00	0,00	0,00	0,00	0,00	0,00	90.000,00	90.000,00	0,00	
5	5.3	Rehabilitació de reguerots i captació d'aigües	150.000,00	15.000,00	15.000,00	0,00	0,00	0,00	0,00	0,00	0,00	0,00	0,00	0,00	0,00	0,00	0,00	60.000,00	60.000,00	0,00	
5	5.4	Pacificació del trànsit (semàfor, senyalitzacions i passos elevats)	60.000,00	16.458,11	16.458,11	0,00	6.142,05	6.142,05	0,00	7.399,84	7.399,84	0,00	0,00	0,00	0,00	0,00	0,00	0,00	0,00	0,00	
5	5.5	Reparació instal·lació solar ajuntament	15.000,00	7.500,00	7.500,00	0,00	0,00	0,00	0,00	0,00	0,00	0,00	0,00	0,00	0,00	0,00	0,00	0,00	0,00	0,00	
<b>EQUITAT DE GÈNERE EN L'ÚS DE L'ESPAI URBÀ I DELS EQUIPAMENTS</b>																					
6	6.2	Adaptació dels jardins del Centre Cívic per a ús de les mares i els infants	80.000,00	0,00	0,00	0,00	40.000,00	40.000,00	0,00	0,00	0,00	0,00	0,00	0,00	0,00	0,00	0,00	0,00	0,00	0,00	
6	6.3	Connexió entre l'ajuntament vell i el parc municipal de l'Escletxa	200.000,00	0,00	0,00	0,00	0,00	0,00	0,00	0,00	0,00	0,00	0,00	0,00	100.000,00	100.000,00	0,00	0,00	0,00	0,00	
6	6.4	Peatonalització del C. Vic	100.000,00	0,00	0,00	0,00	0,00	0,00	0,00	0,00	0,00	0,00	0,00	26.170,81	26.170,81	0,00	0,00	23.829,19	23.829,19	0,00	
6	6.5	Remodelació i amabilització carrers comercials (Joan Maragall, Dr. Miquel Vila,	150.000,00	0,00	0,00	0,00	0,00	0,00	0,00	0,00	0,00	0,00	0,00	0,00	63.480,00	63.480,00	0,00	11.520,00	11.520,00	0,00	
6	6.6	Aparcament adaptat a cotxets infantils, carrets de compra i bicicletes a plaça i	18.000,00	2.000,00	2.000,00	0,00	0,00	0,00	0,00	0,00	0,00	0,00	0,00	0,00	0,00	0,00	0,00	7.000,00	7.000,00	0,00	
<b>PROGRAMES PER A LA MILLORA SOCIAL, URBANÍSTICA I ECONÒMICA</b>																					
7	7.1	Polítiques específiques d'acollida als nouvinguts	45.000,00	1.500,00	1.500,00	0,00	3.000,00	3.000,00	0,00	6.000,00	6.000,00	0,00	6.000,00	6.000,00	0,00	6.000,00	6.000,00	0,00	6.000,00	6.000,00	0,00
7	7.2	Programa per a la promoció de l'autonomia personal	45.000,00	1.500,00	1.500,00	0,00	3.000,00	3.000,00	0,00	6.000,00	6.000,00	0,00	6.000,00	6.000,00	0,00	6.000,00	6.000,00	0,00	6.000,00	6.000,00	0,00
7	7.3	Construcció d'un hivernacle per l'Aula de Natura La Galaieta	9.000,00	0,00	0,00	0,00	4.500,00	4.500,00	0,00	0,00	0,00	0,00	0,00	0,00	0,00	0,00	0,00	0,00	0,00	0,00	
7	7.4	Participació ciutadana en el desenvolupament del PII	45.000,00	1.500,00	1.500,00	0,00	3.000,00	3.000,00	0,00	3.000,00	3.000,00	0,00	9.000,00	9.000,00	0,00	6.000,00	6.000,00	0,00	6.000,00	6.000,00	0,00
7	7.5	Pla de dinamització comercial	84.000,00	7.500,00	7.500,00	0,00	11.410,00	11.410,00	0,00	11.600,26	11.600,26	0,00	11.489,74	11.489,74	0,00	0,00	0,00	0,00	0,00	0,00	0,00
7	7.6	Despeses de gestió	216.285,73	3.067,33	3.067,33	0,00	11.701,28	11.701,28	0,00	20.458,83	20.458,83	0,00	32.133,83	32.133,83	0,00	40.781,57	40.781,57	0,00	40.781,57	40.781,57	0,00
<b>ACCESSIBILITAT I SUPRESSIÓ DE BARRERES ARQUITECTÒNIQUES</b>																					
8	8.1	Eliminació barreres arquitectòniques al Casal de la gent gran	130.000,00	0,00	0,00	0,00	0,00	0,00	0,00	65.000,00	65.000,00	0,00	0,00	0,00	0,00	0,00	0,00	0,00	0,00	0,00	
8	8.2	Accessibilitat al Centre Cívic La Fonteta	15.000,00	0,00	0,00	0,00	7.500,00	7.500,00	0,00	0,00	0,00	0,00	0,00	0,00	0,00	0,00	0,00	0,00	0,00	0,00	
8	8.3	Accessibilitat als carrers Esquirol, Estricadors, Creus, Roure Gros, Sant Pau, Can Bosch, St. Isidre, St. Pere, St. Saurí.	600.000,00	0,00	0,00	0,00	0,00	0,00	0,00	0,00	0,00	0,00	0,00	0,00	300.000,00	300.000,00	0,00	0,00	0,00	0,00	
<b>TOTAL</b>																					
			5.533.428,88	75.455,85	75.455,85	0,00	287.850,08	287.850,08	0,00	503.038,99	503.038,99	0,00	950.184,76	950.184,76	0,00	950.184,75	950.184,76	0,00	150.911,70	575.700,18	1.006.077,98
																		2,7273%	10,4040%	18,1818%	
																			1.900.369,51	1.900.369,51	34,3434%
																			34,3434%		

### Q3- CRONOGRAMA

NUCLI ANTIC DE SANT FELIU DE CODINES (ENTRE ELS TORRENTS DEL TURA I L'ESCLETXA)			2008	2009	2010	2011	2012
<b>MILLORA DE L'ESPAI PUBLIC I DOTACIÓ D'ESPais VERDS</b>							
1	1.1	Urbanització de la plaça Umbert Ventura					
1	1.2	Remodelació de la plaça Umbert Rosas					
1	1.3	Parc municipal l'Escletxa					
1	1.4	Urbanització de la plaça de l'Escletxa					
1	1.5	Urbanització de la plaça de la Font dels Albers. 2a. Fase					
1	1.6	Urbanització del C. Segadors					
1	1.7	Urbanització del C. Anselm Clavé					
1	1.8	Remodelació de la cruïlla Creus/Can Bosc					
<b>REHABILITACIÓ I EQUIPAMENT DELS ELEMENTS COL·LECTIUS DELS EDIFICIS</b>							
2	2.1	Ajuts per a la millora de connexió a la xarxa de clavaguera					
2	2.2	Rehabilitació i instal·lació d'ascensors al bloc de la Pça. Umbert					
2	2.3	Ajuts a la rehabilitació de cobertes, façanes i instal·lacions en					
2	2.4	Foment del tractament i protecció de parets mitgeres					
<b>PROVISIÓ D'EQUIPAMENTS PER A US COL·LECTIU</b>							
3	3.1	Rehabilitació/Ampliació del Casal per a la gent gran					
3	3.2	Reforma de les aules del Centre Cívic de la Fonteta					
3	3.3	Casal per a joves i adolescents al Centre Cívic					
3	3.4	Aparcament en superfície a la Plaça Umbert Rosas					
<b>INCORPORACIÓ DE LES TECNOLOGIES DE LA INFORMACIÓ EN ELS EDIFICIS</b>							
4	4.1	Xarxa inalàmbrica municipal					
4	4.2	Adequació del Telecentre i del Casal de joves al Centre Cívic de					
4	4.3	Portal ciutadà					
<b>FOMENT DE LA SOSTENIBILITAT DEL DESENVOLUPAMENT URBA</b>							
5	5.1	Pla d'adequació de la il·luminació exterior					
5	5.2	Eliminació tub fibrociment i desdoblament conducció aigües del					
5	5.3	Rehabilitació de reguerots i captació d'aigües					
5	5.4	Pacificació del trànsit (semàfor, senyalitzacions i passos elevats)					
5	5.5	Reparació instal·lació solar ajuntament					
<b>EQUITAT DE GÈNERE EN L'US DE L'ESPAI URBA I DELS EQUIPAMENTS</b>							
6	6.2	Adaptació dels jardins del Centre Cívic per a ús de les mares i					
6	6.3	Connexió entre l'ajuntament vell i el parc municipal de l'Escletxa					
6	6.4	Peatonalització del C. Vic					
6	6.5	Remodelació i amabilització carrers comercials (Joan Maragall,					
6	6.6	Aparcament adaptat a cotxets infantils, carrets de compra i					
<b>PROGRAMES PER A LA MILLORA SOCIAL, URBANÍSTICA I ECONÒMICA</b>							
7	7.1	Polítiques específiques d'acollida als nousvinguts					
7	7.2	Programa per a la promoció de l'autonomia personal					
7	7.3	Construcció d'un hivernacle per l'Aula de Natura La Galaieta					
7	7.4	Participació ciutadana en el desenvolupament del PII					
7	7.5	Pla de dinamització comercial					
7	7.6	Despeses de gestió					
<b>ACCESSIBILITAT I SUPRESSIÓ DE BARRERES ARQUITECTÒNIQUES</b>							
8	8.1	Eliminació barreres arquitectòniques al Casal de la gent gran					
8	8.2	Accessibilitat al Centre Cívic La Fonteta					
8	8.3	Accessibilitat als carrers Esquirol, Estricadors, Creus, Roure Gros, Sant Pau, Can Bosch, St. Isidre, St. Pere, St. Saturí.					